

**ОБЩЕСТВО С ОГРАНИЧЕННОЙ ОТВЕТСТВЕННОСТЬЮ  
«БАЙКАЛЬСКИЙ НАУЧНО-ИССЛЕДОВАТЕЛЬСКИЙ  
ПРОЕКТНО-ИЗЫСКАТЕЛЬСКИЙ ИНСТИТУТ  
ПО ЗЕМЛЕУСТРОЙСТВУ И ПРОЕКТИРОВАНИЮ»**

**ООО «БайкалНИПИИземпроект»**

664017, г. Иркутск, ул. Помяловского, дом 1, офис № 004,

E-mail: baikalzemproekt@bk.ru, тел: +7 (3952) 976-452

---

Заказчик - ООО «ИНК-НефтеГазГеология»

**«Обустройство кустовой площадки КП-94  
Западно-Аянского НГКМ»**

**ДОКУМЕНТАЦИЯ ПО ПЛАНИРОВКЕ ТЕРРИТОРИИ ОБЪЕКТА КАПИТАЛЬНОГО  
СТРОИТЕЛЬСТВА**

**ПРОЕКТ ПЛАНИРОВКИ ТЕРРИТОРИИ И ПРОЕКТ МЕЖЕВАНИЯ ТЕРРИТОРИИ  
МАТЕРИАЛЫ ПО ОБОСНОВАНИЮ ПРОЕКТА МЕЖЕВАНИЯ ТЕРРИТОРИИ**

23Н01Т-00-0004-ПМТ4

ОБЩЕСТВО С ОГРАНИЧЕННОЙ ОТВЕТСТВЕННОСТЬЮ  
«БАЙКАЛЬСКИЙ НАУЧНО-ИССЛЕДОВАТЕЛЬСКИЙ  
ПРОЕКТНО-ИЗЫСКАТЕЛЬСКИЙ ИНСТИТУТ  
ПО ЗЕМЛЕУСТРОЙСТВУ И ПРОЕКТИРОВАНИЮ»

**ООО «БайкалНИПИИземпроект»**

664017, г. Иркутск, ул. Помяловского, дом 1, офис № 004,

E-mail: baikalzemproekt@bk.ru, тел: +7 (3952) 976-452

Заказчик - ООО «ИНК-НефтеГазГеология»

**«Обустройство кустовой площадки КП-94  
Западно-Аянского НГКМ»**

ДОКУМЕНТАЦИЯ ПО ПЛАНИРОВКЕ ТЕРРИТОРИИ ОБЪЕКТА КАПИТАЛЬНОГО  
СТРОИТЕЛЬСТВА

ПРОЕКТ ПЛАНИРОВКИ ТЕРРИТОРИИ И ПРОЕКТ МЕЖЕВАНИЯ ТЕРРИТОРИИ  
МАТЕРИАЛЫ ПО ОБОСНОВАНИЮ ПРОЕКТА МЕЖЕВАНИЯ ТЕРРИТОРИИ

23Н01Т-00-0004-ПМТ4

Генеральный директор

Д.В. Петров

Главный инженер проекта

Ю.В. Мамойко



2021

Взам инв. №	
Подпись и дата	
Инв. № подл	

Номер тома	Обозначение	Наименование	Примечание
	23Н01Т-00-СД	Состав документации по планировке территории (проект планировки территории и проект межевания территории)	
1	23Н01Т-00-0001-ППТ1	Проект планировки территории и проект межевания территории. Основная часть проекта планировки территории.	
2	23Н01Т-00-0002-ППТ2	Проект планировки территории и проект межевания территории. Материалы по обоснованию проекта планировки территории.	
3	23Н01Т-00-0003-ПМТ3	Проект планировки территории и проект межевания территории. Основная часть проекта межевания территории.	
4	23Н01Т-00-0004-ПМТ4	Проект планировки территории и проект межевания территории. Материалы по обоснованию проекта межевания территории.	

Главный инженер проекта







Ю.В. Мамойко

Согласовано

Взам инв №

Подпись и дата

Инв. № подл

23Н01Т-00-СД						Состав документации		
Изм.	Кол.уч.	Лист	№ док.	Подп.	Дата	Стадия	Лист	Листов
Разработал		Чипизубова			10.21	П	1	1
Разработал		Малежик			10.21			
Проверил		Мамойко			10.21			
Н. контр.		Петрова			10.21			
						ООО «БайкалНИПИИземпроект» г. Иркутск		

### Содержание

РАЗДЕЛ III. МАТЕРИАЛЫ ПО ОБОСНОВАНИЮ ПРОЕКТА МЕЖЕВАНИЯ ТЕРРИТОРИИ.  
ГРАФИЧЕСКАЯ ЧАСТЬ. М 1:2000 ..... 4

Согласовано	

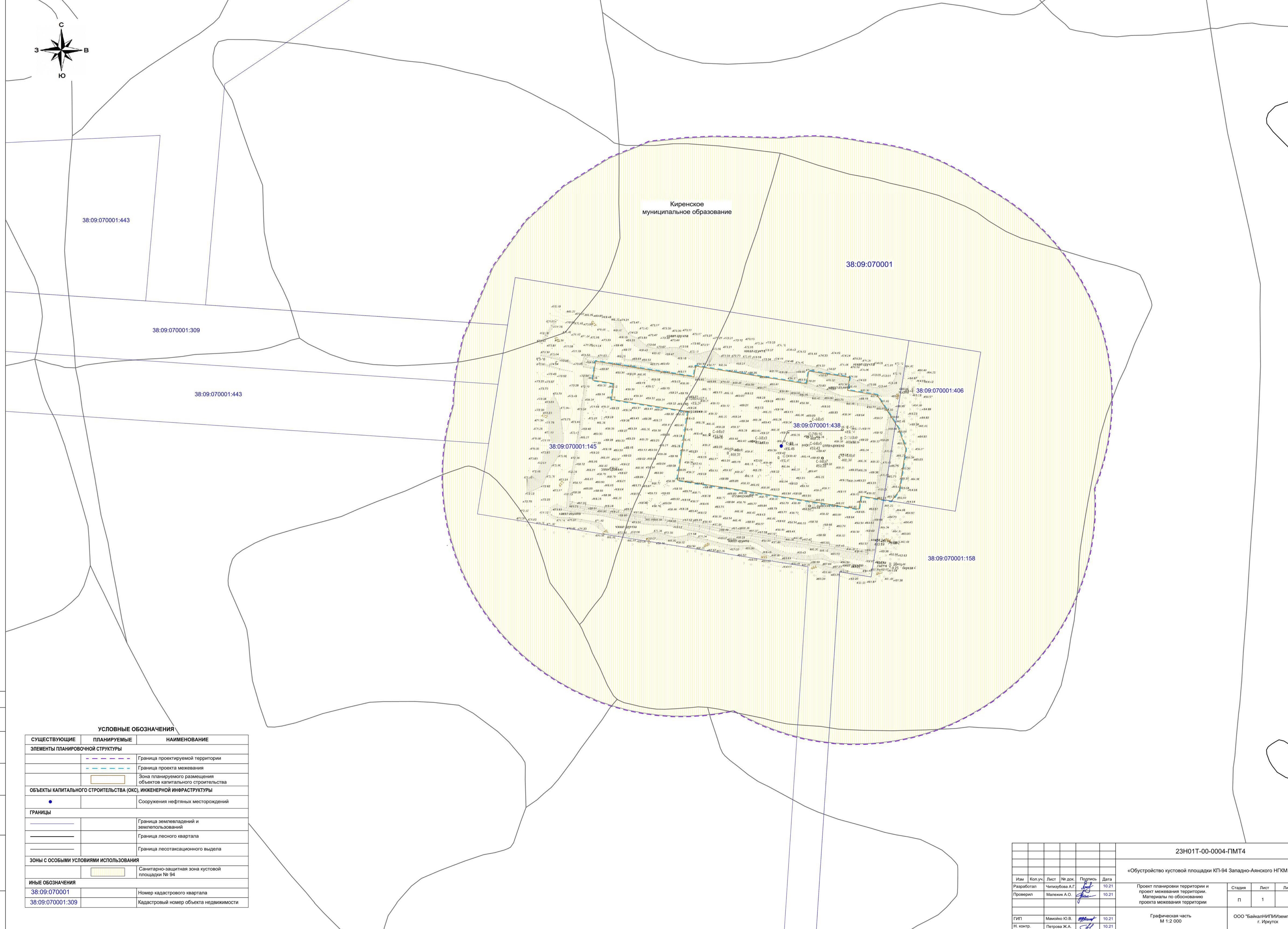
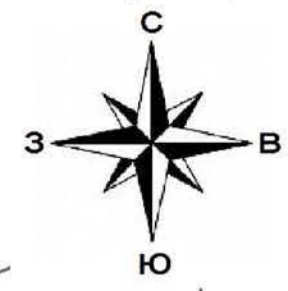
Взам инв №	
------------	--

Подпись и дата	
----------------	--

Инв. № подл	
-------------	--

Изм.	Кол.уч.	Лист	№ док.	Подп.	Дата
Разработал		Чипизубова		<i>Чипизубова</i>	10.21
Разработал		Малежик		<i>Малежик</i>	10.21
Проверил		Мамойко		<i>Мамойко</i>	10.21
Н. контр.		Петрова		<i>Петрова</i>	10.21

23Н01Т-00-0004-ПМТ4.С			
Содержание	Стадия	Лист	Листов
	П	1	1
	ООО «БайкалНИПИИЗемпроект» г. Иркутск		



**УСЛОВНЫЕ ОБОЗНАЧЕНИЯ**

СУЩЕСТВУЮЩИЕ	ПЛАНИРУЕМЫЕ	НАИМЕНОВАНИЕ
<b>ЭЛЕМЕНТЫ ПЛАНИРОВОЧНОЙ СТРУКТУРЫ</b>		
	---	Граница проектируемой территории
	---	Граница проекта межевания
	□	Зона планируемого размещения объектов капитального строительства
<b>ОБЪЕКТЫ КАПИТАЛЬНОГО СТРОИТЕЛЬСТВА (ОКС), ИНЖЕНЕРНОЙ ИНФРАСТРУКТУРЫ</b>		
●		Сооружения нефтяных месторождений
<b>ГРАНИЦЫ</b>		
---		Граница земельных и земельпользований
---		Граница лесного квартала
---		Граница лесотаксационного выдела
<b>ЗОНЫ С ОСОБЫМИ УСЛОВИЯМИ ИСПОЛЬЗОВАНИЯ</b>		
	□	Санитарно-защитная зона кустовой площадки № 94
<b>ИНЫЕ ОБОЗНАЧЕНИЯ</b>		
38:09:070001		Номер кадастрового квартала
38:09:070001:309		Кадастровый номер объекта недвижимости

23Н01Т-00-0004-ПМТ4

«Обустройство кустовой площадки КП-94 Западно-Янского НГКМ»

Изм	Кол.уч.	Лист	№ док.	Подпись	Дата	Стадия	Лист	Листов
Разработал	Чильзулова А.Г.			<i>[Signature]</i>	10.21	Проект планировки территории и проект межевания территории. Материалы по обоснованию проекта межевания территории	1	1
Проверил	Малежкин А.О.			<i>[Signature]</i>	10.21			
ГИП	Мамойко Ю.В.			<i>[Signature]</i>	10.21			
Н. контр.	Петрова Ж.А.			<i>[Signature]</i>	10.21	Графическая часть М 1:2 000	ООО "БайкалНИПИземпроект" г. Иркутск	