

**ОБЩЕСТВО С ОГРАНИЧЕННОЙ ОТВЕТСТВЕННОСТЬЮ  
«БАЙКАЛЬСКИЙ НАУЧНО-ИССЛЕДОВАТЕЛЬСКИЙ  
ПРОЕКТНО-ИЗЫСКАТЕЛЬСКИЙ ИНСТИТУТ  
ПО ЗЕМЛЕУСТРОЙСТВУ И ПРОЕКТИРОВАНИЮ»**

**ООО «БайкалНИПИИземпроект»**

664017, г. Иркутск, ул. Помяловского, дом 1, офис № 004,

E-mail: baikalzemproekt@bk.ru, тел: +7 (3952) 976-452

---

Заказчик - ООО «ИНК-НефтеГазГеология»

**«Обустройство кустовой площадки КП-1  
Западно-Аянского НГКМ»**

**ДОКУМЕНТАЦИЯ ПО ПЛАНИРОВКЕ ТЕРРИТОРИИ ОБЪЕКТА КАПИТАЛЬНОГО  
СТРОИТЕЛЬСТВА**

**ПРОЕКТ ПЛАНИРОВКИ ТЕРРИТОРИИ И ПРОЕКТ МЕЖЕВАНИЯ ТЕРРИТОРИИ  
МАТЕРИАЛЫ ПО ОБОСНОВАНИЮ ПРОЕКТА МЕЖЕВАНИЯ ТЕРРИТОРИИ**

22Н01Т-00-0004-ПМТ4

ОБЩЕСТВО С ОГРАНИЧЕННОЙ ОТВЕТСТВЕННОСТЬЮ  
«БАЙКАЛЬСКИЙ НАУЧНО-ИССЛЕДОВАТЕЛЬСКИЙ  
ПРОЕКТНО-ИЗЫСКАТЕЛЬСКИЙ ИНСТИТУТ  
ПО ЗЕМЛЕУСТРОЙСТВУ И ПРОЕКТИРОВАНИЮ»

**ООО «БайкалНИПИИземпроект»**

664017, г. Иркутск, ул. Помяловского, дом 1, офис № 004,

E-mail: baikalzemproekt@bk.ru, тел: +7 (3952) 976-452

Заказчик - ООО «ИНК-НефтеГазГеология»

**«Обустройство кустовой площадки КП-1  
Западно-Аянского НГКМ»**

ДОКУМЕНТАЦИЯ ПО ПЛАНИРОВКЕ ТЕРРИТОРИИ ОБЪЕКТА КАПИТАЛЬНОГО  
СТРОИТЕЛЬСТВА

ПРОЕКТ ПЛАНИРОВКИ ТЕРРИТОРИИ И ПРОЕКТ МЕЖЕВАНИЯ ТЕРРИТОРИИ  
МАТЕРИАЛЫ ПО ОБОСНОВАНИЮ ПРОЕКТА МЕЖЕВАНИЯ ТЕРРИТОРИИ

22Н01Т-00-0004-ПМТ4

Генеральный директор

Д.В. Петров

Главный инженер проекта

Ю.В. Мамойко



2021

Взам инв. №	
Подпись и дата	
Инв. № подл	

Номер тома	Обозначение	Наименование	Примечание
	22Н01Т-00-СД	Состав документации по планировке территории (проект планировки территории и проект межевания территории)	
1	22Н01Т-00-0001-ППТ1	Проект планировки территории и проект межевания территории. Основная часть проекта планировки территории.	
2	22Н01Т-00-0002-ППТ2	Проект планировки территории и проект межевания территории. Материалы по обоснованию проекта планировки территории.	
3	22Н01Т-00-0003-ПМТ3	Проект планировки территории и проект межевания территории. Основная часть проекта межевания территории.	
4	22Н01Т-00-0004-ПМТ4	Проект планировки территории и проект межевания территории. Материалы по обоснованию проекта межевания территории.	

Главный инженер проекта







Ю.В. Мамойко

Согласовано

Взам инв №

Подпись и дата

Инв. № подл

22Н01Т-00-СД						Стадия	Лист	Листов
Изм.	Кол.уч.	Лист	№ док.	Подп.	Дата	Состав документации	П	1
Разработал	Чипизубова			10.21				
Разработал	Малежик			10.21				
Проверил	Мамойко			10.21				
Н. контр.	Петрова			10.21				
						ООО «БайкалНИПИИземпроект» г. Иркутск		

### Содержание

РАЗДЕЛ III. МАТЕРИАЛЫ ПО ОБОСНОВАНИЮ ПРОЕКТА МЕЖЕВАНИЯ ТЕРРИТОРИИ.  
ГРАФИЧЕСКАЯ ЧАСТЬ. М 1:2000 ..... 4

Согласовано	

Взам инв №

Подпись и дата

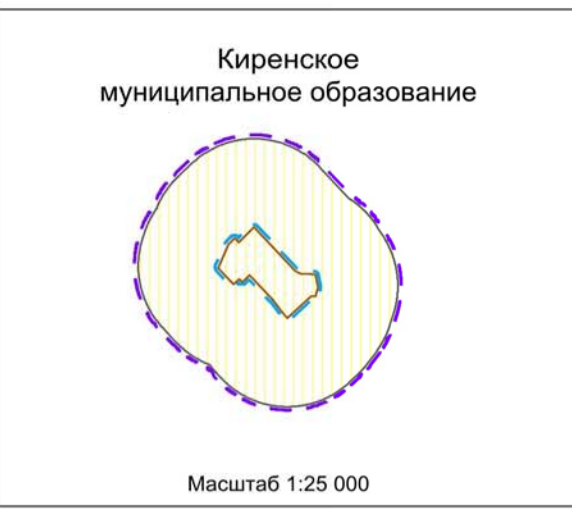

Инв. № подл

Изм.	Кол.уч.	Лист	№ док.	Подп.	Дата
Разработал		Чипизубова		<i>Чипизубова</i>	10.21
Разработал		Малежик		<i>Малежик</i>	10.21
Проверил		Мамойко		<i>Мамойко</i>	10.21
Н. контр.		Петрова		<i>Петрова</i>	10.21

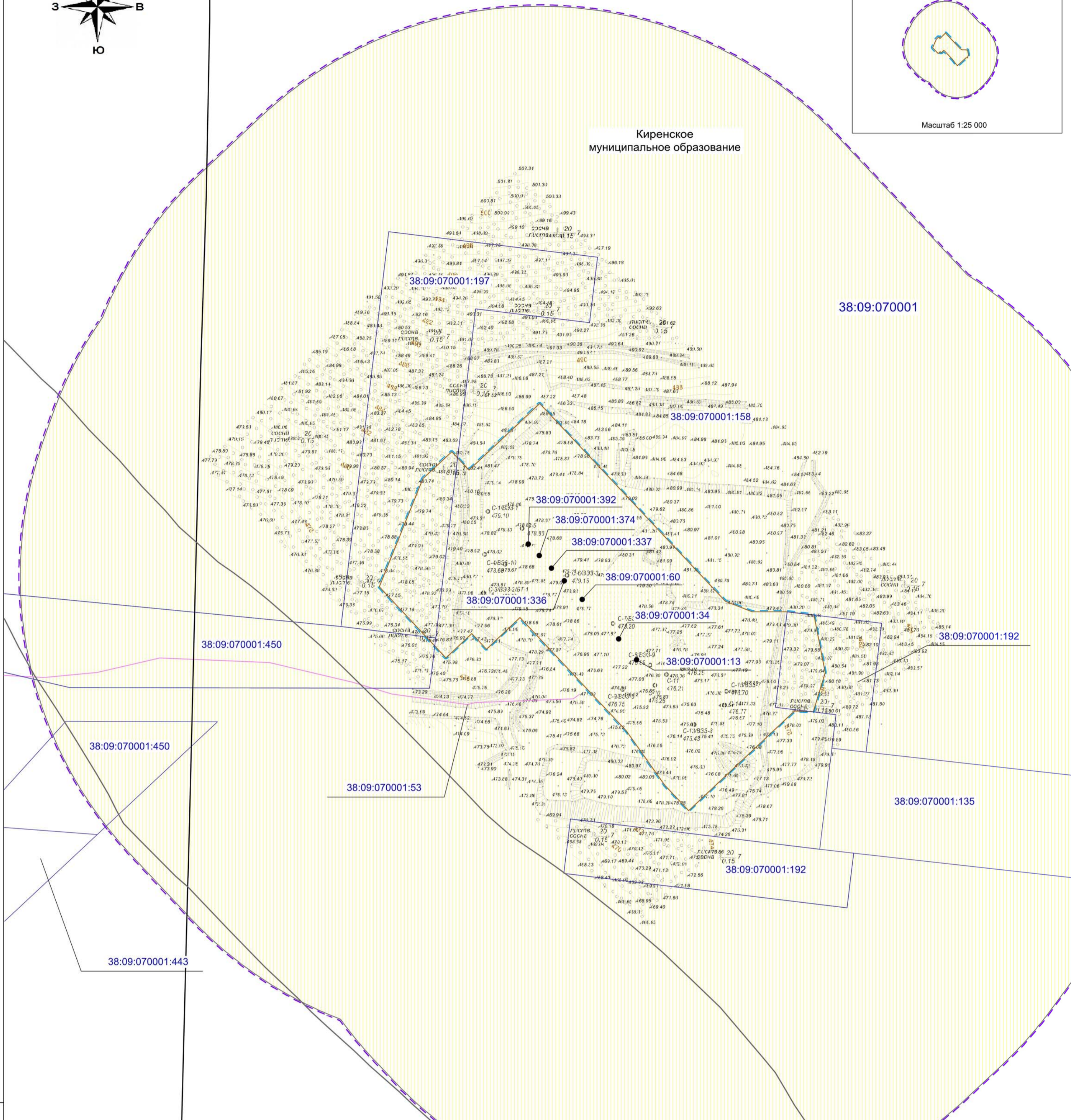
22Н01Т-00-0004-ПМТ4.С

Содержание

Стадия	Лист	Листов
П	1	1
ООО «БайкалНИПИИземпроект» г. Иркутск		



Киренское муниципальное образование



УСЛОВНЫЕ ОБОЗНАЧЕНИЯ

СУЩЕСТВУЮЩИЕ	ПЛАНИРУЕМЫЕ	НАИМЕНОВАНИЕ
<b>ЭЛЕМЕНТЫ ПЛАНИРОВОЧНОЙ СТРУКТУРЫ</b>		
		Граница проектируемой территории
		Граница проекта межевания
		Зона планируемого размещения объектов капитального строительства
<b>ОБЪЕКТЫ КАПИТАЛЬНОГО СТРОИТЕЛЬСТВА (ОКС), ИНЖЕНЕРНОЙ ИНФРАСТРУКТУРЫ</b>		
		Сооружение
		Сооружения нефтяных месторождений, нефтеперерабатывающей промышленности и иные сооружения производственного назначения
<b>ГРАНИЦЫ</b>		
		Граница земельных владений и землепользований
		Граница лесного квартала
		Граница лесотаксационного выдела
<b>ЗОНЫ С ОСОБЫМИ УСЛОВИЯМИ ИСПОЛЬЗОВАНИЯ</b>		
		Санитарно-защитная зона кустовой площадки № 1
<b>ИНЫЕ ОБОЗНАЧЕНИЯ</b>		
38:09:070001		Номер кадастрового квартала
38:09:070001:197		Кадастровый номер объекта недвижимости

22Н01Т-00-0004-ПМТ4					
«Обустройство кустовой площадки КП-1 Западно-Аянского НГКМ»					
Изм	Кол.уч.	Лист	№ док.	Подпись	Дата
Разработал				Чилизубова А.Г.	10.21
Проверил				Малежик А.О.	10.21
Проект планировки территории и проект межевания территории. Материалы по обоснованию проекта межевания территории					
				Стадия	Лист
				П	1
				Листов	1
Графическая часть М 1:2 000					
ООО "БайкалНИПИИземпроект" г. Иркутск					

Согласовано

Изм. № подл. Подпись и дата. Взам. инв. №