

ОБЩЕСТВО С ОГРАНИЧЕННОЙ ОТВЕТСТВЕННОСТЬЮ
«БАЙКАЛЬСКИЙ НАУЧНО-ИССЛЕДОВАТЕЛЬСКИЙ
ПРОЕКТНО-ИЗЫСКАТЕЛЬСКИЙ ИНСТИТУТ
ПО ЗЕМЛЕУСТРОЙСТВУ И ПРОЕКТИРОВАНИЮ»

ООО «БайкалНИПИИземпроект»

664017, г. Иркутск, ул. Помяловского, дом 1, офис № 004,

E-mail: baikalzemproekt@bk.ru, тел: +7 (3952) 976-452

Заказчик - ООО «ИНК-НефтеГазГеология»

**«Обустройство кустовой площадки №95
Западно-Аянского НГКМ»**

ДОКУМЕНТАЦИЯ ПО ПЛАНИРОВКЕ ТЕРРИТОРИИ ОБЪЕКТА КАПИТАЛЬНОГО
СТРОИТЕЛЬСТВА

ПРОЕКТ ПЛАНИРОВКИ ТЕРРИТОРИИ И ПРОЕКТ МЕЖЕВАНИЯ ТЕРРИТОРИИ
МАТЕРИАЛЫ ПО ОБОСНОВАНИЮ ПРОЕКТА МЕЖЕВАНИЯ ТЕРРИТОРИИ

78Н01Т-00-0004-ПМТ4

ОБЩЕСТВО С ОГРАНИЧЕННОЙ ОТВЕТСТВЕННОСТЬЮ
«БАЙКАЛЬСКИЙ НАУЧНО-ИССЛЕДОВАТЕЛЬСКИЙ
ПРОЕКТНО-ИЗЫСКАТЕЛЬСКИЙ ИНСТИТУТ
ПО ЗЕМЛЕУСТРОЙСТВУ И ПРОЕКТИРОВАНИЮ»

ООО «БайкалНИПИИземпроект»

664017, г. Иркутск, ул. Помяловского, дом 1, офис № 004,

E-mail: baikalzemproekt@bk.ru, тел: +7 (3952) 976-452

Заказчик - ООО «ИНК-НефтеГазГеология»

**«Обустройство кустовой площадки №95
Западно-Аянского НГКМ»**

ДОКУМЕНТАЦИЯ ПО ПЛАНИРОВКЕ ТЕРРИТОРИИ ОБЪЕКТА КАПИТАЛЬНОГО
СТРОИТЕЛЬСТВА

ПРОЕКТ ПЛАНИРОВКИ ТЕРРИТОРИИ И ПРОЕКТ МЕЖЕВАНИЯ ТЕРРИТОРИИ
МАТЕРИАЛЫ ПО ОБОСНОВАНИЮ ПРОЕКТА МЕЖЕВАНИЯ ТЕРРИТОРИИ

78Н01Т-00-0004-ПМТ4

Генеральный директор

Д.В. Петров

Главный инженер проекта

Ю.В. Мамойко



2023

Взам инв. №	
Подпись и дата	
Инв. № подл	

Номер тома	Обозначение	Наименование	Примечание
	78H01T-00-СД	Состав документации по планировке территории (проект планировки территории и проект межевания территории)	
1	78H01T-00-0001-ППТ1	Проект планировки территории и проект межевания территории. Основная часть проекта планировки территории.	
2	78H01T-00-0002-ППТ2	Проект планировки территории и проект межевания территории. Материалы по обоснованию проекта планировки территории.	
3	78H01T-00-0003-ПМТ3	Проект планировки территории и проект межевания территории. Основная часть проекта межевания территории.	
4	78H01T-00-0004-ПМТ4	Проект планировки территории и проект межевания территории. Материалы по обоснованию проекта межевания территории.	

Главный инженер проекта

Ю.В. Мамойко

Согласовано

Взам инв №

Подпись и дата

Инв. № подл

78H01T-00-СД						Стадия	Лист	Листов				
Изм.	Кол.уч.	Лист	№ док.	Подп.	Дата	Состав документации	П	1	1			
Разработал		Чипизубова			06.23					ООО «БайкалНИПИИЗемпроект» г. Иркутск		
Разработал		Зайка			06.23							
Проверил		Мамойко			06.23							
Н. контр.		Петрова			06.23							

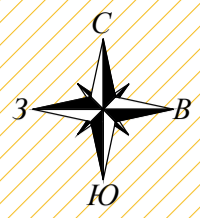
Содержание

РАЗДЕЛ III. МАТЕРИАЛЫ ПО ОБОСНОВАНИЮ ПРОЕКТА МЕЖЕВАНИЯ ТЕРРИТОРИИ.
 ГРАФИЧЕСКАЯ ЧАСТЬ. М 1:1500 4

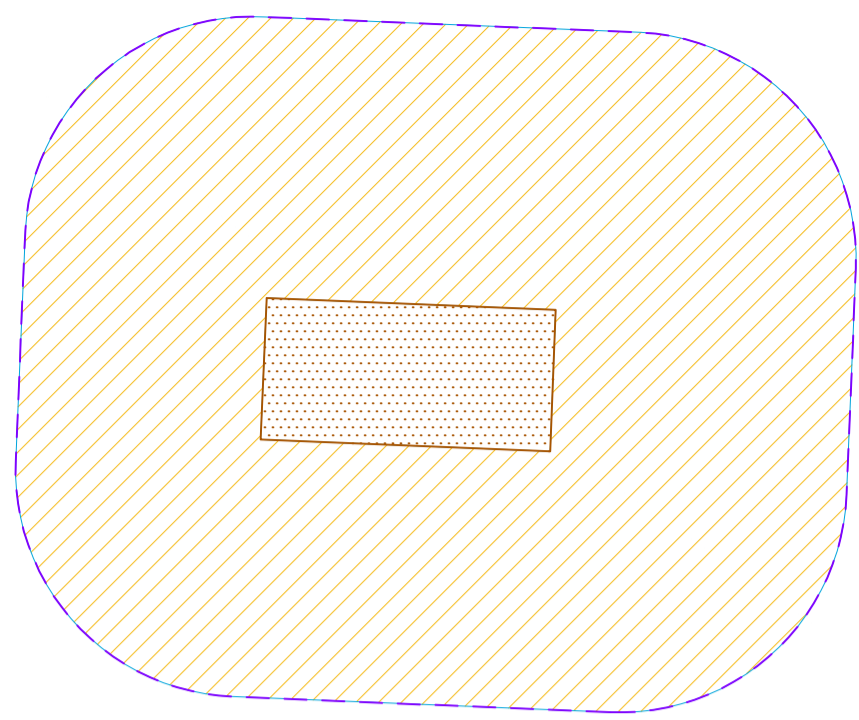
Согласовано		
Взам инв №		
Подпись и дата		
Инв. № подл		

Изм.	Кол.уч.	Лист	№ док.	Подп.	Дата
Разработал		Чипизубова		<i>Чипизубова</i>	06.23
Разработал		Зайка		<i>Зайка</i>	06.23
Проверил		Мамойко		<i>Мамойко</i>	06.23
Н. контр.		Петрова		<i>Петрова</i>	06.23

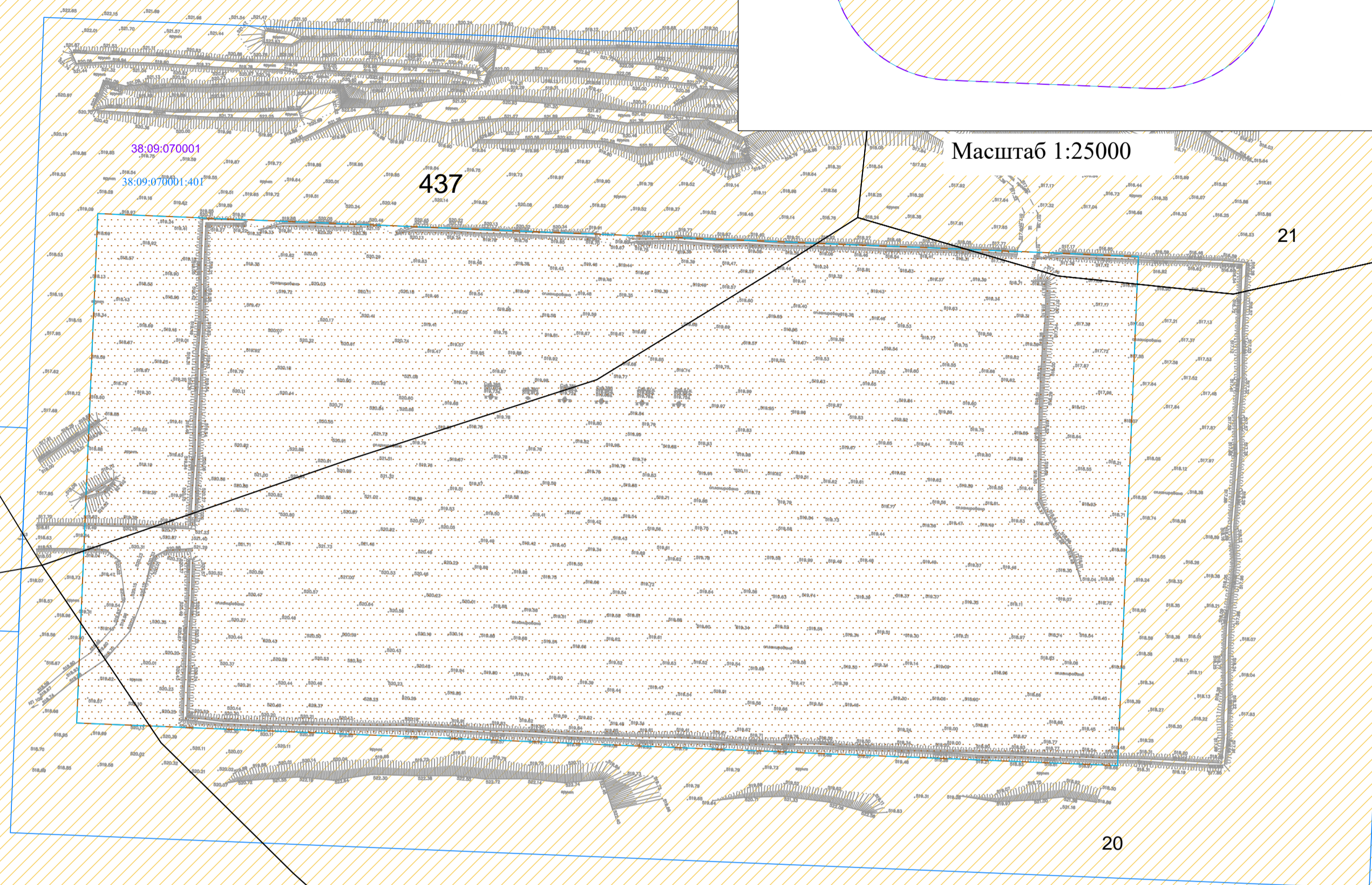
78Н01Т-00-0004-ПМТ4.С			
Содержание	Стадия	Лист	Листов
	П	1	1
	ООО «БайкалНИПИИЗемпроект» г. Иркутск		



Киренский район
Киренское муниципальное образование



17



Масштаб 1:25000

21

20

19

УСЛОВНЫЕ ОБОЗНАЧЕНИЯ

СУЩЕСТВУЮЩИЕ	ПЛАНИРУЕМЫЕ	НАИМЕНОВАНИЕ
ЭЛЕМЕНТЫ ПЛАНИРОВОЧНОЙ СТРУКТУРЫ		
		Граница проектируемой территории
		Граница проекта межевания
		Зона планируемого размещения объектов капитального строительства
ЗОНЫ С ОСОБЫМИ УСЛОВИЯМИ ИСПОЛЬЗОВАНИЯ		
		Санитарно-защитная зона
ГРАНИЦЫ		
		Граница землевладений и землепользований
		Граница лесотаксационного выдела
		Граница лесотаксационного квартала
ИНЫЕ ОБОЗНАЧЕНИЯ		
		Номер кадастрового квартала
		Кадастровый номер объекта недвижимости

2

470

3

Согласовано
Взам. инв. №
Подпись и дата
Инд. № подл.

78Н01Т-00-0004-ПМТ4					
«Обустройство кустовой площадки №95 Западно-Аянского НГКМ»					
Изм	Кол.уч.	Лист	№ док.	Подпись	Дата
Разработал		Чилизубова А.Г.			06.23
Проверил		Зайка В.Г.			06.23
Проект планировки территории и проект межевания территории. Материалы по обоснованию проекта межевания территории					
Графическая часть М 1:1500				Стадия	Лист
				П	1
				Листов	1
ООО "БайкалНИПИземпроект" г. Иркутск					