ОБЩЕСТВО С ОГРАНИЧЕННОЙ ОТВЕТСТВЕННОСТЬЮ
«БАЙКАЛЬСКИЙ НАУЧНО-ИССЛЕДОВАТЕЛЬСКИЙ
ПРОЕКТНО-ИЗЫСКАТЕЛЬСКИЙ ИНСТИТУТ
ПО ЗЕМЛЕУСТРОЙСТВУ И ПРОЕКТИРОВАНИЮ»

**ООО «БайкалНИПИИземпроект»**

664017, г. Иркутск, ул. Помяловского, дом 1, офис № 004,

E-mail: baikalzemproekt@bk.ru, тел: +7 (3952) 976-452

Заказчик - ООО «ИНК-НефтеГазГеология»

# «Обустройство кустовой площадки КП-94 Западно-Аянского НГКМ»

ДОКУМЕНТАЦИЯ ПО ПЛАНИРОВКЕ ТЕРРИТОРИИ ОБЪЕКТА КАПИТАЛЬНОГО СТРОИТЕЛЬСТВА

ПРОЕКТ ПЛАНИРОВКИ ТЕРРИТОРИИ И ПРОЕКТ МЕЖЕВАНИЯ ТЕРРИТОРИИ
МАТЕРИАЛЫ ПО ОБОСНОВАНИЮ ПРОЕКТА ПЛАНИРОВКИ ТЕРРИТОРИИ

23Н01Т-00-0002-ППТ2

**2021**

ОБЩЕСТВО С ОГРАНИЧЕННОЙ ОТВЕТСТВЕННОСТЬЮ
«БАЙКАЛЬСКИЙ НАУЧНО-ИССЛЕДОВАТЕЛЬСКИЙ
ПРОЕКТНО-ИЗЫСКАТЕЛЬСКИЙ ИНСТИТУТ
ПО ЗЕМЛЕУСТРОЙСТВУ И ПРОЕКТИРОВАНИЮ»

**ООО «БайкалНИПИИземпроект»**

664017, г. Иркутск, ул. Помяловского, дом 1, офис № 004,

E-mail: baikalzemproekt@bk.ru, тел: +7 (3952) 976-452

Заказчик - ООО «ИНК-НефтеГазГеология»

# «Обустройство кустовой площадки КП-94 Западно-Аянского НГКМ»

ДОКУМЕНТАЦИЯ ПО ПЛАНИРОВКЕ ТЕРРИТОРИИ ОБЪЕКТА КАПИТАЛЬНОГО СТРОИТЕЛЬСТВА

ПРОЕКТ ПЛАНИРОВКИ ТЕРРИТОРИИ И ПРОЕКТ МЕЖЕВАНИЯ ТЕРРИТОРИИ
МАТЕРИАЛЫ ПО ОБОСНОВАНИЮ ПРОЕКТА ПЛАНИРОВКИ ТЕРРИТОРИИ

23Н01Т-00-0002-ППТ2

Генеральный директор Д.В. Петров

Главный инженер проекта Ю.В. Мамойко

**2021**

Взам инв №

Подпись и дата

Инв. № подл

| Номер тома | Обозначение | Наименование | Примечание |
|---|---|---|---|
| | 23Н01Т-00-СД | Состав документации по планировке территории (проект планировки территории и проект межевания территории) | |
| 1 | 23Н01Т-00-0001-ППТ1 | Проект планировки территории и проект межевания территории. Основная часть проекта планировки территории. | |
| 2 | 23Н01Т-00-0002-ППТ2 | Проект планировки территории и проект межевания территории. Материалы по обоснованию проекта планировки территории. | |
| 3 | 23Н01Т-00-0003-ПМТ3 | Проект планировки территории и проект межевания территории. Основная часть проекта межевания территории. | |
| 4 | 23Н01Т-00-0004-ПМТ4 | Проект планировки территории и проект межевания территории. Материалы по обоснованию проекта межевания территории. | |

Главный инженер проекта Ю.В. Мамойко

Согласовано

Взам инв №

Подпись и дата

Инв. № подл

| Изм. | Кол.уч. | Лист | № док. | Подп. | Дата | 23Н01Т-00-СД | | |
|---|---|---|---|---|---|---|---|---|
| Разработал | | Чипизубова | | | 10.21 | Состав документации | Стадия | Лист | Листов |
| Разработал | | Малежик | | | 10.21 | | П | 1 | 1 |
| Проверил | | Мамойко | | | 10.21 | | ООО «БайкалНИПИИземпроект» г. Иркутск | | |
| Н. контр. | | Петрова | | | 10.21 | | | | |

# СОДЕРЖАНИЕ

РАЗДЕЛ IV. МАТЕРИАЛЫ ПО ОБОСНОВАНИЮ ПРОЕКТА ПЛАНИРОВКИ ТЕРРИТОРИИ. ГРАФИЧЕСКАЯ ЧАСТЬ ..... 5

1. Карта (фрагмент карты) планировочной структуры территорий поселения М 1:100 000 ..... 5

2. Карта (фрагмент карты) планировочной структуры территорий поселения М 1:50 000 ..... 6

3. Схема организации движения транспорта. Схема организации улично-дорожной сети М 1:2000..... 7

4. Схема границ зон с особыми условиями использования территорий. Схема, отображающая местоположение существующих объектов капитального строительства. Схема конструктивных и планировочных решений М 1:2000. ..... 8

5. Схема вертикальной планировки территории, инженерной подготовки и инженерной защиты территории М 1:1000 ..... 9

6. Схема границ территорий, подверженных риску возникновения чрезвычайных ситуаций природного и техногенного характера М 1:2000 ..... 10

РАЗДЕЛ V. МАТЕРИАЛЫ ПО ОБОСНОВАНИЮ ПРОЕКТА ПЛАНИРОВКИ ТЕРРИТОРИИ. ПОЯСНИТЕЛЬНАЯ ЗАПИСКА ..... 11

1. Результаты инженерных изысканий в объеме, предусмотренном разрабатываемой исполнителем работ программой инженерных изысканий ..... 12

2. Обоснование определения границ зон планируемого размещения объектов капитального строительства ..... 16

3. Обоснование соответствия планируемых параметров, местоположения и назначения объектов регионального значения, объектов местного значения нормативам градостроительного проектирования и требованиям градостроительных регламентов, а также применительно к территории, в границах которой предусматривается осуществление комплексного развития территории, установленным правилами землепользования и застройки расчетным показателям минимально допустимого уровня обеспеченности территории объектами коммунальной, транспортной, социальной инфраструктур и расчетным показателям максимально допустимого уровня территориальной доступности таких объектов для населения ..... 19

4. Варианты планировочных и (или) объемно-пространственных решений застройки территории в соответствии с проектом планировки территории (в отношении элементов планировочной структуры, расположенных в жилых или общественно-деловых зонах)..... 19

5. Перечень мероприятий по защите территории от чрезвычайных ситуаций природного и техногенного характера, в том числе по обеспечению пожарной безопасности и по гражданской обороне ..... 19

6. Перечень мероприятий по охране окружающей среды ..... 23

7. Обоснование очередности планируемого развития территории..... 26

8. Список нормативно-технической документации ..... 28

Приложение А: Решение о подготовке документации по планировке территории ..... 30

Приложение Б: Исходные данные, используемы е при подготовке проекта планировки территории. ..... 31

1. Сведения об особо охраняемых природных территориях (письмо Министерства природных ресурсов и экологии Российской Федерации)..... 31

2. Сведения Министерства природных ресурсов Иркутской области..... 36

3. Сведения об отсутствии объектов культурного наследия (письмо Службы по охране объектов культурного наследия Иркутской области)..... 40

Согласовано

Взам инв №

Подпись и дата

Инв. № подл

| Изм. | Кол.уч. | Лист | № док. | Подп. | Дата | 23Н01Т-00-0002-ППТ2.С | | |
|---|---|---|---|---|---|---|---|---|
| Разработал | | Чипизубова | | | 10.21 | Проект планировки территории и проект межевания территории. Материалы по обоснованию проекта планировки территории | Стадия | Лист | Листов |
| Разработал | | Малежик | | | 10.21 | | П | 1 | 2 |
| Проверил | | Мамойко | | | 10.21 | | ООО «БайкалНИПИИземпроект» г. Иркутск | | |
| Н. контр. | | Петрова | | | 10.21 | | | | |

4. Сведения Главного управления Министерства РФ по делам гражданской обороны, чрезвычайным ситуациям и ликвидации последствий стихийных бедствий по Иркутской области ..... 43

5. Сведения о климате и фоновых концентрациях загрязняющих веществ (письма ФГБУ «Иркутское УГМС»)..... 50

6. Сведения Министерства лесного комплекса Иркутской области..... 54

7. Согласование Министерства лесного комплекса Иркутской области ..... 68

Приложение В: Материалы инженерных изысканий в электронном виде (технические отчеты по результатам инженерно-геодезических, инженерно-геологических, инженерно-гидрометеорологических и инженерно-экологических изысканий), выполненные ООО «ИркутскГеоПроект». ..... 69

Согласовано

Взам инв №

Подпись и дата

Инв. № подл

| Изм. | Кол.уч. | Лист | № док | Подпись | Дата | 23Н01Т-00-0002-ППТ2.С | Лист 2 |
|---|---|---|---|---|---|---|---|

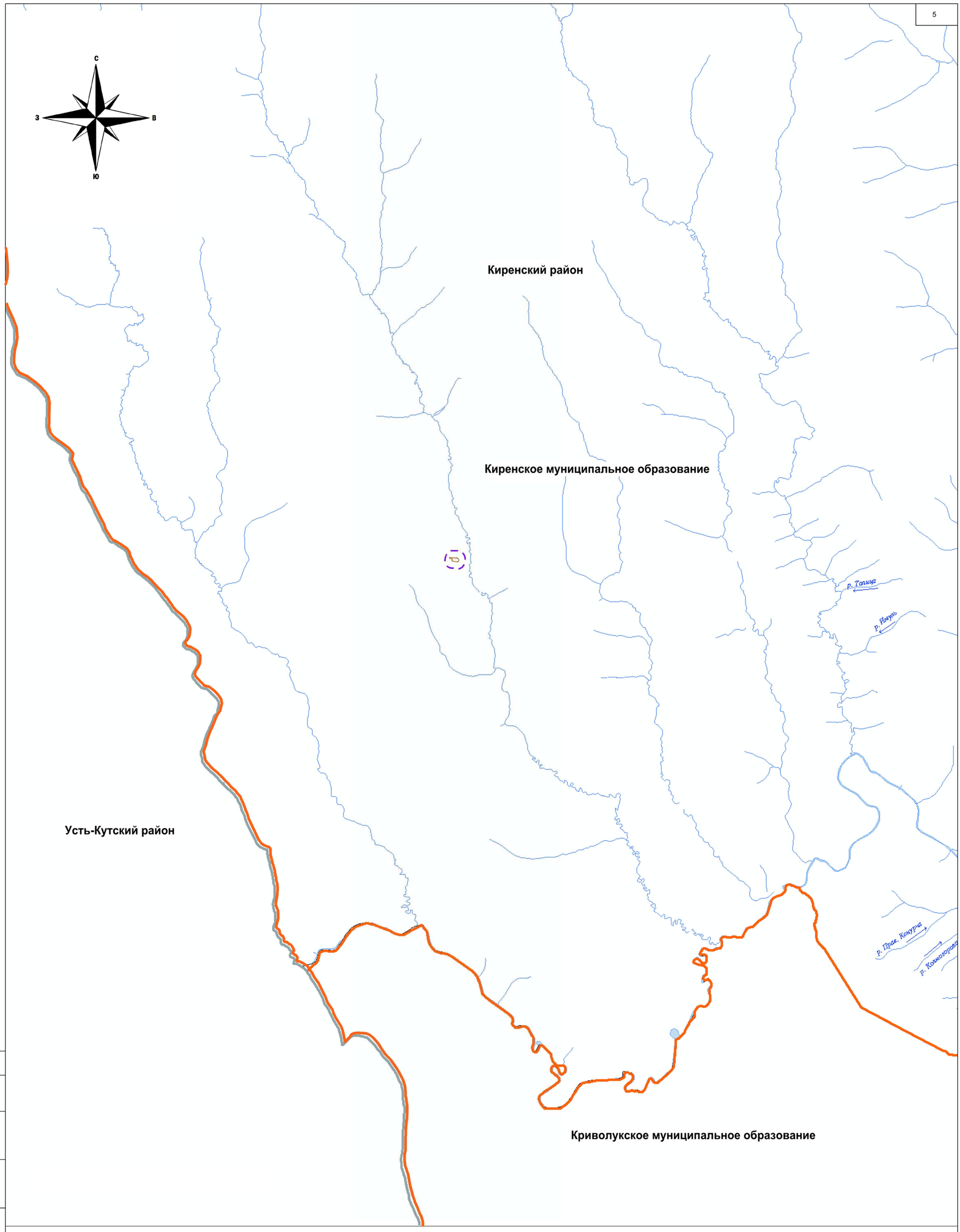


## УСЛОВНЫЕ ОБОЗНАЧЕНИЯ

| СУЩЕСТВУЮЩИЕ | ПЛАНИРУЕМЫЕ | НАИМЕНОВАНИЕ |
|---|---|---|
| ЭЛЕМЕНТЫ ПЛАНИРОВОЧНОЙ СТРУКТУРЫ | | |
| | | Граница проектируемой территории |
| | | Граница муниципального района |
| | | Граница муниципального образования (поселение) |
| ЗОНЫ РАЗМЕЩЕНИЯ ОБЪЕКТОВ КАПИТАЛЬНОГО СТРОИТЕЛЬСТВА | | |
| | | Зона планируемого размещения объектов капитального строительства |

| Изм | Кол.уч. | Лист | № док. | Подпись | Дата |
|---|---|---|---|---|---|
| Разработал | | Чипизубова А.Г. | | | 10.21 |
| Проверил | | Мамойко Ю.В. | | | 10.21 |
| ГИП | | Мамойко Ю.В. | | | 10.21 |
| Н. контр. | | Петрова Ж.А. | | | 10.21 |

23Н01Т-00-0002-ППТ2.1

«Обустройство кустовой площадки КП-94 Западно-Аянского НГКМ»

Проект планировки территории и проект межевания территории. Материалы по обоснованию проекта планировки территории

| Стадия | Лист | Листов |
|---|---|---|
| П | 1 | 2 |

Карта (фрагмент карты) планировочной структуры территорий поселения М 1:100 000

ООО "БайкалНИПИИземпроект" г. Иркутск

Согласовано

Взам. инв. №

Подпись и дата

Инв. № подл.

Формат А2

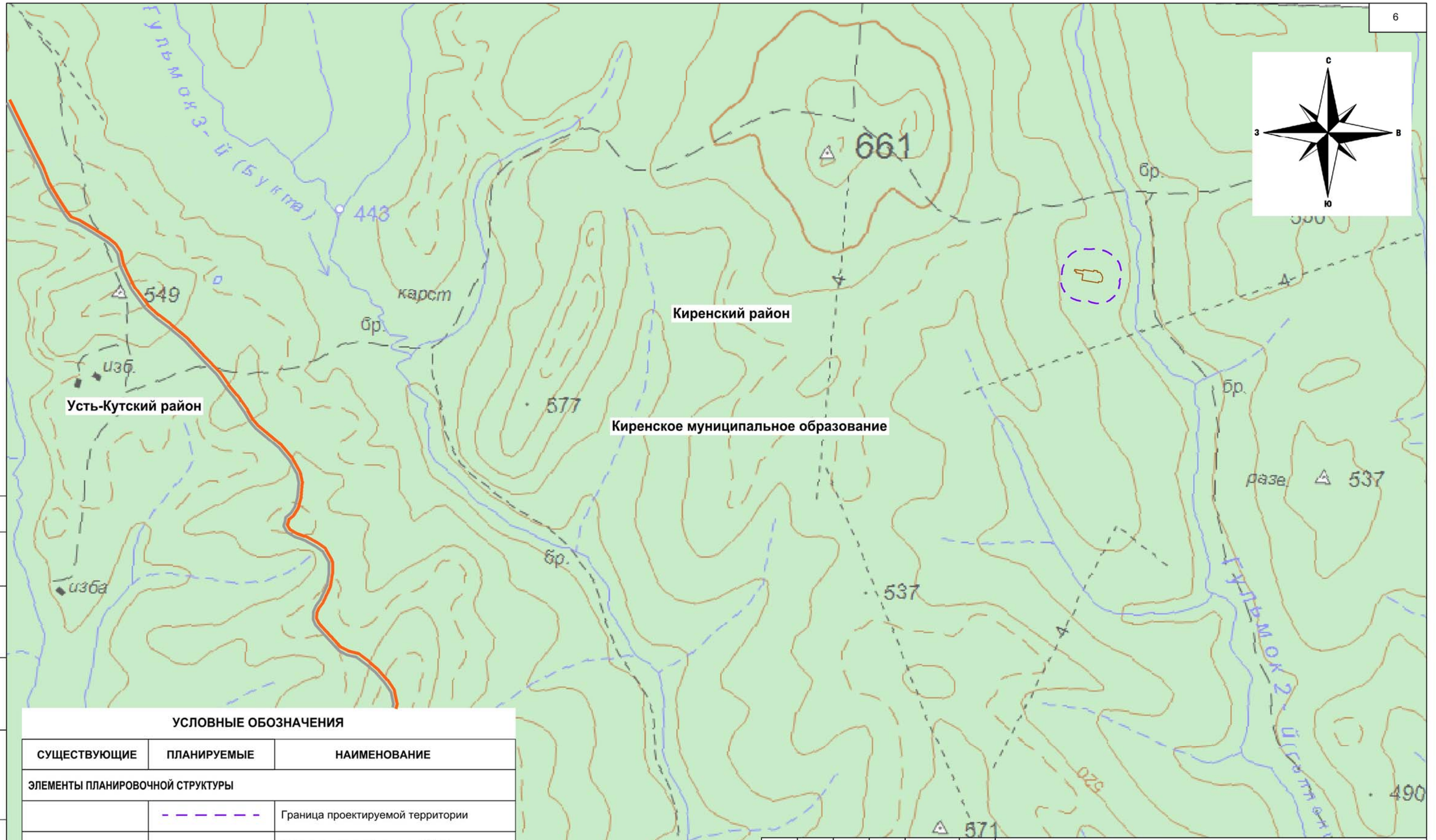


## УСЛОВНЫЕ ОБОЗНАЧЕНИЯ

| СУЩЕСТВУЮЩИЕ | ПЛАНИРУЕМЫЕ | НАИМЕНОВАНИЕ |
|---|---|---|
| **ЭЛЕМЕНТЫ ПЛАНИРОВОЧНОЙ СТРУКТУРЫ** | | |
| | – – – – – – | Граница проектируемой территории |
| ——— | | Граница муниципального района |
| ——— | | Граница муниципального образования (поселение) |
| **ЭЛЕМЕНТЫ УЛИЧНО-ДОРОЖНОЙ СЕТИ** | | |
| – — — — — – | | Дорога полевая местного значения |
| **ЗОНЫ РАЗМЕЩЕНИЯ ОБЪЕКТОВ КАПИТАЛЬНОГО СТРОИТЕЛЬСТВА** | | |
| | ▭ | Зона планируемого размещения объектов капитального строительства |

| Изм | Кол.уч. | Лист | № док. | Подпись | Дата | 23Н01Т-00-0002-ППТ2.1 | | | |
|---|---|---|---|---|---|---|---|---|---|
| | | | | | | «Обустройство кустовой площадки КП-94 Западно-Аянского НГКМ» | | | |
| Разработал | | Чипизубова А.Г. | | | 10.21 | Проект планировки территории и проект межевания территории. Материалы по обоснованию проекта планировки территории | Стадия | Лист | Листов |
| Проверил | | Мамойко Ю.В. | | | 10.21 | | П | 2 | 2 |
| ГИП | | Мамойко Ю.В. | | | 10.21 | Карта (фрагмент карты) планировочной структуры территорий поселения М 1:50 000 | ООО "БайкалНИПИИземпроект" г. Иркутск | | |
| Н. контр. | | Петрова Ж.А. | | | 10.21 | | | | |

Согласовано

Взам. инв. №

Подпись и дата

Инв. № подл.

Формат А3

С
З В
Ю

Киренское
муниципальное образование

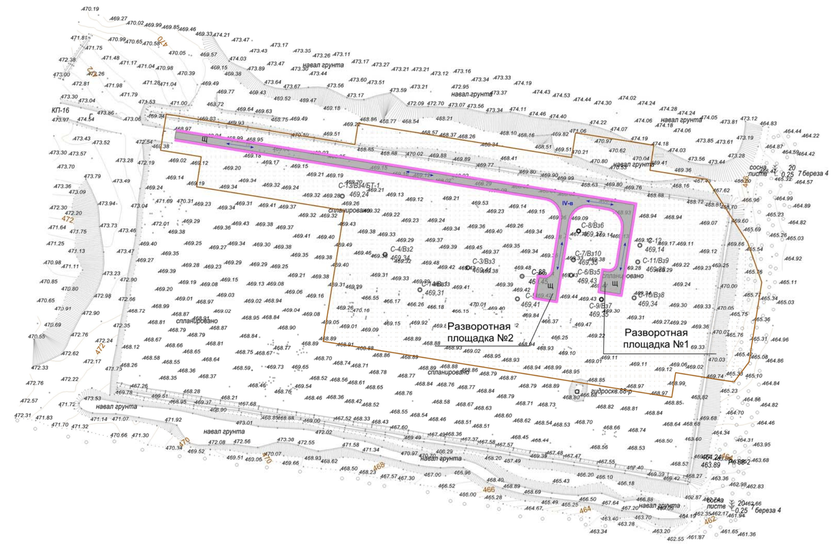


**УСЛОВНЫЕ ОБОЗНАЧЕНИЯ**

| СУЩЕСТВУЮЩИЕ | ПЛАНИРУЕМЫЕ | НАИМЕНОВАНИЕ |
|---|---|---|
| **ЭЛЕМЕНТЫ ПЛАНИРОВОЧНОЙ СТРУКТУРЫ** | | |
| | | Граница проектируемой территории |
| | | Зона планируемого размещения объектов капитального строительства |
| **ЭЛЕМЕНТЫ ОРГАНИЗАЦИИ УЛИЧНО-ДОРОЖНОЙ СЕТИ И ДВИЖЕНИЯ ТРАНСПОРТА** | | |
| | | Дорожки, проезды, площадки |
| | | Обочина |
| | | Направление движения техники |
| | IV-в | Категория автомобильной дороги |

Согласовано

Взам. инв. №

Подпись и дата

Инв. № подл.

| | | | | | | | |
|---|---|---|---|---|---|---|---|
| | | | | | | 23Н01Т-00-0002-ППТ2.2 | |
| | | | | | | «Обустройство кустовой площадки КП-94 Западно-Аянского НГКМ» | |
| Изм | Кол.уч. | Лист | № док. | Подпись | Дата | | |
| Разработал | | Чипизубова А.Г. | | | 10.21 | Проект планировки территории и проект межевания территории. Материалы по обоснованию проекта планировки территории | Стадия: П; Лист: 1; Листов: 1 |
| Проверил | | Малежик А.О. | | | 10.21 | | |
| ГИП | | Мамойко Ю.В. | | | 10.21 | Схема организации движения транспорта. Схема организации улично-дорожной сети М 1:2000 | ООО "БайкалНИПИземпроект" г. Иркутск |
| Н. контр. | | Петрова Ж.А. | | | 10.21 | | |

Формат А1

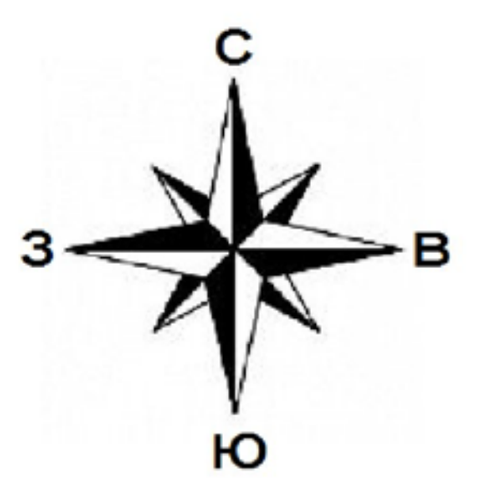


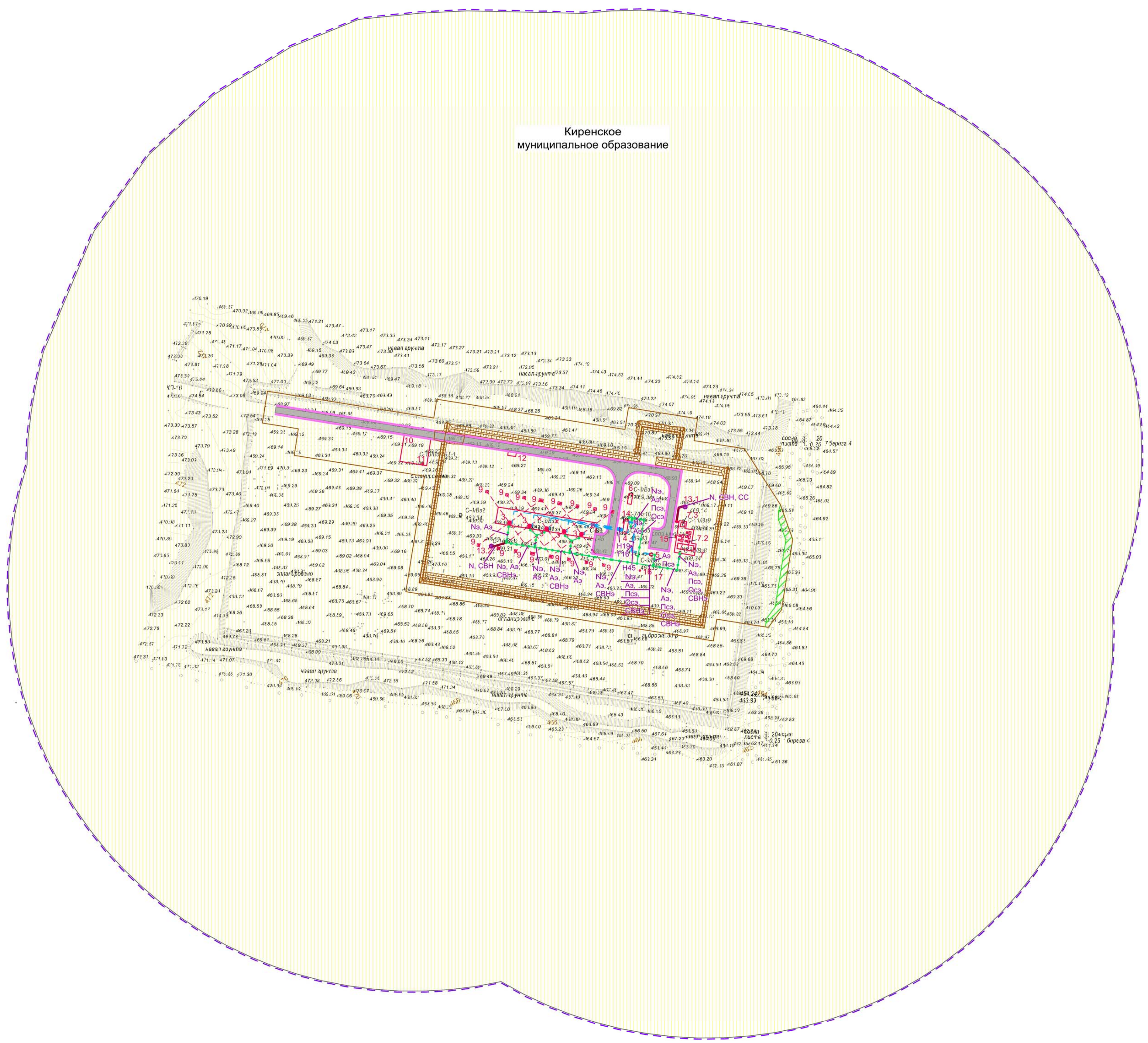


## УСЛОВНЫЕ ОБОЗНАЧЕНИЯ

| СУЩЕСТВУЮЩИЕ | ПЛАНИРУЕМЫЕ | НАИМЕНОВАНИЕ |
|---|---|---|
| **ЭЛЕМЕНТЫ ПЛАНИРОВОЧНОЙ СТРУКТУРЫ** | | |
| | | Граница проектируемой территории |
| | | Зона планируемого размещения объектов капитального строительства |
| **ЗОНЫ С ОСОБЫМИ УСЛОВИЯМИ ИСПОЛЬЗОВАНИЯ** | | |
| | | Санитарно-защитная зона кустовой площадки № 94 |
| **ОБЪЕКТЫ КАПИТАЛЬНОГО СТРОИТЕЛЬСТВА (ОКС), ИНЖЕНЕРНОЙ ИНФРАСТРУКТУРЫ** | | |
| | | Технологические сети |
| | | Электрические кабели |
| | | Кабельная эстакада |
| | | Якоря |
| | | Здания, сооружения |
| **ПЛАНИРОВОЧНЫЕ РЕШЕНИЯ** | | |
| | | Откосы |
| | | Дорожки, проезды, площадки |
| | | Обочина |
| | | Минерализованные полосы |

## Экспликация

| | |
|---|---|
| 3 скважина добывающая (5 шт.) | 15 пожарный щит ЩП-Е |
| 4 измерительная установка | 16 молниеотвод, h=25 м |
| 5 емкость подземная дренажная V=5 м$^3$ | 17 эстакада |
| 6 резервное место под водораспределительный пункт | Н19 продукция добывающих скважин до БТ |
| 7 площадка КТП, БА, СУ | Н45 дренаж от БТ в дренажную емкость ЕП |
| 7.1 комплектная трансформаторная подстанция | Г16 сброс от предохранительного клапана блока БТ в дренажную емкость ЕП |
| 7.2 станции управления погружными насосами | Nэ кабель силовой, проложенный в лотках по кабельной эстакаде |
| 7.3 блок аппаратурный | N кабель силовой, проложенный в трубе стальной водогазопроводной в траншее |
| 8 площадка под агрегат для подземного ремонта скважин | СВН кабель видеонаблюдения проложенный в трубе стальной водогазопроводной в траншее |
| 9 место для якоря | СС кабель связи проложенный в трубе стальной водогазопроводной в траншее |
| 10 площадка для размещения пожарной техники | Аэ кабель автоматики, проложенный в лотках по кабельной эстакаде |
| 11 узел заземления пожарной техники | Псэ кабель пожарной сигнализации, проложенный в лотках по кабельной эстакаде |
| 12 площадка под хранение якорей | ОСэ кабель охранной сигнализации, проложенный в лотках по кабельной эстакаде |
| 13.1-13.2 прожекторная мачта ПМС-24.0 | СВНэ кабель видеонаблюдения, проложенный в лотках по кабельной эстакаде |
| 14 пожарный щит ЩП-В | |

| Изм | Кол.уч. | Лист | № док. | Подпись | Дата | |
|---|---|---|---|---|---|---|
| | | | | | | 23Н01Т-00-0002-ППТ2.3 |
| | | | | | | «Обустройство кустовой площадки КП-94 Западно-Аянского НГКМ» |
| Разработал | | Чипизубова А.Г. | | | 10.21 | Проект планировки территории и проект межевания территории. Материалы по обоснованию проекта планировки территории |
| Проверил | | Малежик А.О. | | | 10.21 | |
| ГИП | | Мамойко Ю.В. | | | 10.21 | Схема границ зон с особыми условиями использования территорий. Схема, отображающую местоположение существующих объектов капитального строительства. Схема конструктивных и планировочных решений М 1:2000 |
| Н. контр. | | Петрова Ж.А. | | | 10.21 | |

| Стадия | Лист | Листов |
|---|---|---|
| П | 1 | 1 |

ООО "БайкалНИПИИземпроект"
г. Иркутск

Согласовано

Взам. инв. №

Подпись и дата

Инв. № подл.

С
З В
Ю

Киренское
муниципальное образование

Масштаб 1:25 000

Киренское
муниципальное образование

КП-16

## УСЛОВНЫЕ ОБОЗНАЧЕНИЯ

| СУЩЕСТВУЮЩИЕ | ПЛАНИРУЕМЫЕ | НАИМЕНОВАНИЕ |
|---|---|---|
| **ЭЛЕМЕНТЫ ПЛАНИРОВОЧНОЙ СТРУКТУРЫ** | | |
| | | Граница проектируемой территории |
| **ЗОНЫ РАЗМЕЩЕНИЯ ОБЪЕКТОВ КАПИТАЛЬНОГО СТРОИТЕЛЬСТВА** | | |
| | | Зона планируемого размещения объектов капитального строительства |
| **ЭЛЕМЕНТЫ ВЕРТИКАЛЬНОЙ ПЛАНИРОВКИ ТЕРРИТОРИИ** | | |
| | 469,30 / 469,39 | Проектная отметка планировки / Фактическая отметка рельефа местности |
| | 10‰ | Величина уклона (промилле) Направление уклона |
| **ЭЛЕМЕНТЫ ИНЖЕНЕРНОЙ ПОДГОТОВКИ ТЕРРИТОРИИ** | | |
| | | Откосы |
| | | Дорожки, проезды, площадки |
| | | Обочина |
| | | Минерализованные полосы |

Согласовано

Взам. инв. №

Подпись и дата

Инв. № подл.

| | | | | | | |
|---|---|---|---|---|---|---|
| | | | | | | 23Н01Т-00-0002-ППТ2.4 |
| | | | | | | «Обустройство кустовой площадки КП-94 Западно-Аянского НГКМ» |
| Изм | Кол.уч | Лист | № док. | Подпись | Дата | |
| Разработал | | Чипизубова А.Г. | | | 10.21 | Проект планировки территории и проект межевания территории. Материалы по обоснованию проекта планировки территории |
| Проверил | | Мамойко Ю.В. | | | 10.21 | |
| ГИП | | Мамойко Ю.В. | | | 10.21 | Схема вертикальной планировки территории, инженерной подготовки и инженерной защиты территории М 1:1000 |
| Н. контр. | | Петрова Ж.А. | | | 10.21 | |

| Стадия | Лист | Листов |
|---|---|---|
| П | 1 | 1 |

ООО "БайкалНИПИИземпроект" г. Иркутск

Формат А2

С
З В
Ю

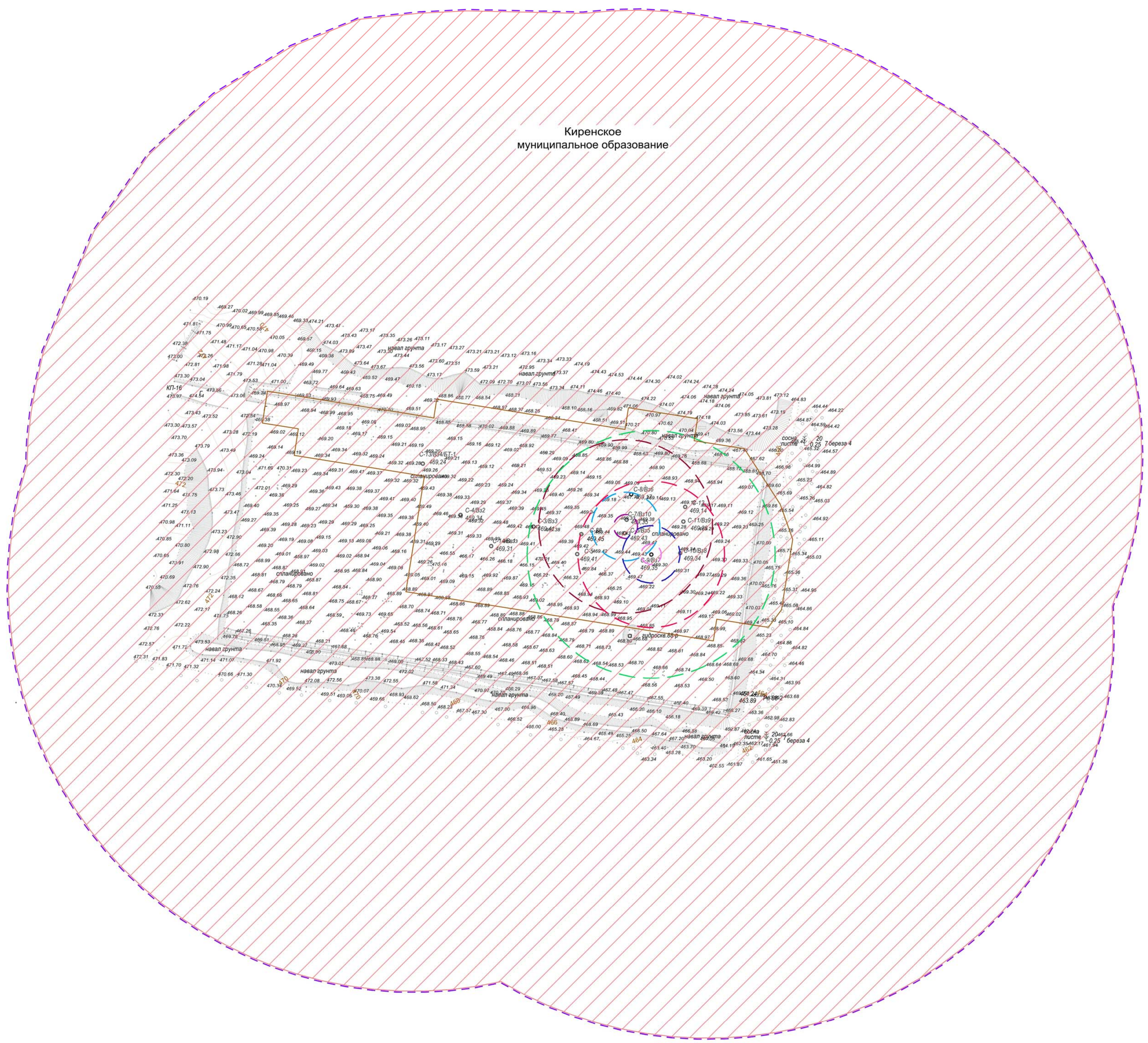


## УСЛОВНЫЕ ОБОЗНАЧЕНИЯ

| СУЩЕСТВУЮЩИЕ | ПЛАНИРУЕМЫЕ | НАИМЕНОВАНИЕ |
|---|---|---|
| **ЭЛЕМЕНТЫ ПЛАНИРОВОЧНОЙ СТРУКТУРЫ** | | |
| | | Граница проектируемой территории |
| **ЗОНЫ РАЗМЕЩЕНИЯ ОБЪЕКТОВ КАПИТАЛЬНОГО СТРОИТЕЛЬСТВА** | | |
| | | Зона планируемого размещения объектов капитального строительства |
| **ТЕРРИТОРИИ, ПОДВЕРЖЕННЫЕ РИСКУ ВОЗНИКНОВЕНИЯ ЧРЕЗВЫЧАЙНЫХ СИТУАЦИЙ ПРИРОДНОГО ХАРАКТЕРА** | | |
| | | Территории, подверженные чрезвычайным ситуациям природного характера |
| **ТЕРРИТОРИИ, ПОДВЕРЖЕННЫЕ РИСКУ ВОЗНИКНОВЕНИЯ ЧРЕЗВЫЧАЙНЫХ СИТУАЦИЙ ТЕХНОГЕННОГО ХАРАКТЕРА** | | |
| | | Средние повреждения зданий (R=8,8 м) |
| | | Средние повреждения зданий (R=7,45 м) |
| | | Умеренные повреждения зданий (повреждения внутренних перегородок, рам, дверей и т.п) (R=25,3 м) |
| | | Умеренные повреждения зданий (повреждения внутренних перегородок, рам, дверей и т.п) (R=21,25 м) |
| | | Нижний порог повреждения человека волной давления (R=64,3 м) |
| | | Нижний порог повреждения человека волной давления (R=54,25 м) |
| | | Малые повреждения (разбита часть остекления) (R=91,75 м) |

| | | | | | | |
|---|---|---|---|---|---|---|
| | | | | | | 23Н01Т-00-0002-ППТ2.5 |
| Изм | Кол.уч. | Лист | № док. | Подпись | Дата | «Обустройство кустовой площадки КП-94 Западно-Аянского НГКМ» |
| Разработал | | Чипизубова А.Г. | | | 10.21 | Проект планировки территории и проект межевания территории. Материалы по обоснованию проекта планировки территории |
| Проверил | | Малежик А.О. | | | 10.21 | Стадия: П; Лист: 1; Листов: 1 |
| ГИП | | Мамойко Ю.В. | | | 10.21 | Схема границ территорий, подверженных риску возникновения чрезвычайных ситуаций природного и техногенного характера М 1:2000 |
| Н. контр. | | Петрова Ж.А. | | | 10.21 | ООО "БайкалНИПИИземпроект" г. Иркутск |

| | |
|---|---|
| Согласовано | |
| Взам. инв. № | |
| Подпись и дата | |
| Инв. № подл. | |

Формат А1

# РАЗДЕЛ V. МАТЕРИАЛЫ ПО ОБОСНОВАНИЮ ПРОЕКТА ПЛАНИРОВКИ ТЕРРИТОРИИ. ПОЯСНИТЕЛЬНАЯ ЗАПИСКА

Документация по планировке территории для размещения объекта капитального строительства «Обустройство кустовой площадки КП-94 Западно-Аянского НГКМ», расположенного на территории Киренского муниципального образования Киренского района Иркутской области (далее – документация по планировке территории), подготовлена на основании Договора, заключенного между обществом с ограниченной ответственностью «Байкальский научно-исследовательский проектно-изыскательский институт по землеустройству и проектированию» (ООО «БайкалНИПИИземпроект») и обществом с ограниченной ответственностью «ИНК-НефтеГазГеология» (ООО «ИНК-НефтеГазГеология»).

Постановлением администрации Киренского муниципального образования Киренского района Иркутской области от 16.12.2021 № 718 принято решение о подготовке документации по планировке территории для размещения объекта капитального строительства «Обустройство кустовой площадки КП-94 Западно-Аянского НГКМ» (далее – Решение).

Документация по планировке территории в составе проекта планировки территории и проекта межевания территории разработана на основании Решения (Приложение А), в соответствии с Градостроительным кодексом РФ.

Проект планировки территории как вид градостроительной документации является стадией реализации ранее выполненных генеральных планов. В данном случае он разрабатывается на территорию для размещения объекта капитального строительства объекта и представляет собой более детальную проработку основных планировочных решений, заложенных в генеральном плане поселения.

В задачу проекта планировки территории входит анализ существующего состояния территории и определение границ земельных участков, предназначенных для размещения объекта капитального строительства.

Основные документы планирования градостроительного развития территории Киренского муниципального образования Киренского района Иркутской области (градостроительная документация о градостроительном планировании развития территорий):

– Генеральный план Киренского муниципального образования Киренского района Иркутской области, утвержденный решением Думы Киренского муниципального образования от 25.10.2013 №96/3;

– Правила землепользования и застройки Киренского муниципального образования Киренского района Иркутской области, утвержденные Решением Думы Киренского муниципального образования от 25.10.2013 № 97/3.

В соответствии с письмом Службы по охране объектов культурного наследия Иркутской области от 27.05.2021 № 02-76-3438/21 (Приложение Б), испрашиваемый земельный участок расположен вне зон охраны, защитных зон объектов культурного наследия.

Схема границ территорий объектов культурного наследия по объекту «Обустройство кустовой площадки КП-94 Западно-Аянского НГКМ» не разрабатывалась.

Результаты окончательной камеральной обработки графических материалов проекта планировки территории разработаны в геоинформационной системе «ГИС Panorama», конвертированы в ПО «AutoCAD» и основные чертежи проекта выведены на печать в масштабе 1:2000.

Электронная версия графической части проекта планировки территории выполнена в согласованных форматах ПО «AutoCAD».

## 1. Результаты инженерных изысканий в объеме, предусмотренном разрабатываемой исполнителем работ программой инженерных изысканий

При разработке документации по планировке территории для размещения объекта капитального строительства «Обустройство кустовой площадки КП-94 Западно-Аянского НГКМ» были использованы материалы инженерных изысканий (технические отчеты по результатам инженерно-геодезических, инженерно-геологических, инженерно-гидрометеорологических и инженерно-экологических изысканий), выполненных ООО «ИркутскГеоПроект» (ООО «ИГП») в 2020-2021 гг.

Состав материалов и результаты инженерных изысканий, состав отчетной документации приведены в таблицах 1 и 2.

Таблица 1. Состав материалов и результаты инженерных изысканий, выполненных ООО «ИГП»

| Номер тома | Обозначение* | Наименование* | Стр.* |
|---|---|---|---|
| 1<br>2<br>3<br>4.2 | 05/19/06-ИГДИ<br>05/19/06-ИГИ<br>05/19/06-ИГМИ<br>05/19/06-ИЭИ-2 | Приложение А Техническое задание на выполнение инженерных изысканий | 27<br>32<br>29<br>6 |
| 1<br>2<br>3<br>4.2 | 05/19/06-ИГДИ<br>05/19/06-ИГИ<br>05/19/06-ИГМИ<br>05/19/06-ИЭИ-2 | Приложение Б Программа работ на производство инженерно-геодезических/ геологических/гидрометеорологических/ экологических изысканий | 46<br>51<br>46<br>25 |
| 1<br>2<br>3<br>4.2 | 05/19/06-ИГДИ<br>05/19/06-ИГИ<br>05/19/06-ИГМИ<br>05/19/06-ИЭИ-2 | Документы, подтверждающие соответствие лиц, выполнивших данные изыскания, согласно требованиям части 2 статьи 47 Градостроительного кодекса РФ | 62<br>75<br>58<br>33 |
| | | Документ о выполненных инженерных изысканиях (Технический отчет о выполненных инженерных изысканиях) | См. таблицу 2. Состав отчетной документации по результатам инженерных изысканий |

*в соответствии с документацией, подготовленной ООО «ИГП»

Таблица 2. Состав отчетной документации по инженерным изысканиям

| Номер тома | Обозначение* | Наименование* | Примечание* |
|---|---|---|---|
| 1 | 05/19/06-ИГДИ | Технический отчет по результатам инженерно-геодезических изысканий | - |
| 2 | 05/19/06-ИГИ | Технический отчет по результатам инженерно-геологических изысканий | - |
| 3 | 05/19/06-ИГМИ | Технический отчет по результатам инженерно-гидрометеорологических изысканий | - |
| 4.1 | 05/19/06-ИЭИ-1 | Технический отчет по результатам инженерно-экологических изысканий. Текстовая часть | - |
| 4.2 | 05/19/06-ИЭИ-2 | Технический отчет по результатам инженерно-экологических изысканий. Текстовые приложения | - |
| 4.3 | 05/19/06-ИЭИ-3 | Технический отчет по результатам инженерно-экологических изысканий Графические приложения | - |

*в соответствии с документацией, подготовленной ООО «ИГП»

Инженерные изыскания для размещения проектируемого объекта «Обустройство кустовой площадки КП-94 Западно-Аянского НГКМ» выполнены в соответствии с утверждённым техническим заданием, программой работ на производство инженерных изысканий и действующими нормативными документами.

В результате **инженерно-геодезических изысканий** выявлено следующее.

По степени топографо-геодезической изученности район изысканий относится к достаточно изученному. На него имеются картографические материалы государственных съемок М 1:25000 - 1:200000. Номенклатура листа карты М 1:200000, на которой расположен участок работ: О-48-24.

В качестве исходных для создания планово-высотного обоснования приняты пункты ОГС, расположенных вблизи участка изысканий. Установка пунктов ОГС производилась ООО «ИГП» в феврале 2020 на объекте «Выполнение исполнительной топографической съемки с созданием топографических планов коридоров коммуникаций Ярактинского НГКМ, Западно-Аянского НГК».

После выполнения инженерно-геодезических изысканий и камеральной обработки полученных данных была выполнена тахеометрическая съемка М 1:500 в условной системе координат, принятой для месторождения ООО «ИНК», и Балтийской системе высот 1977 года, в заданных границах с предоставлением информации о ситуации местности и структуре рельефа.

В результате **инженерно -геологических изысканий** выявлено следующее.

Орографически район работ находится в пределах Лено-Ангарского плато Средне-Сибирского плоскогорья. В геоморфологическом отношении – приурочена к водораздельной поверхности между р. Орешек, являющимся левым притоком р. Гульмок 2-ой и р. Гульмок 2-ой, которые в свою очередь являются левыми

притоками р. Нижняя Тунгуска. Абсолютные отметки по рассматриваемому участку около 490 м.

В геологическом строении территории принимают участие породы, среднего-верхнего ордовика и четвертичные образования. Преобладают породы ордовика. Значительным распространением пользуются также четвертичные образования, приуроченные к долинам рек.

В тектоническом отношении большая часть территории исследований расположена в пределах Прибайкальского поднятия Иркутского амфитеатра.

Согласно карте гидрогеологического районирования, подземные воды района работ относятся к Ангаро-Ленскому артезианскому бассейну первого порядка. Непосредственно участок работ относится к Непскому бассейну третьего порядка, который принадлежит в свою очередь Окино-Непскому бассейну второго порядка.

Непосредственно на площадке в период изысканий до глубины 12 м подземные воды не вскрыты.

По критерию типизации территорий по подтопляемости рассматриваемый участок работ относится к участку III-А-1 –неподтопляемые в силу геологических, гидрогеологических, топографические и других естественных причин, подтопление отсутствует и не прогнозируется в будущем.

На рассматриваемой территории глубина промерзания грунтов составляет 2,7-3,2м, грунты, попадающие в деятельный слой слабопучинистые.

Расчетная сейсмичность согласно грунтовым условиям на участке работ применительно к картам ОСР-2015 принимается по карте ОСР-2015-В - 6 баллов.

Согласно СП 115.13330.2016 (СНиП 22-01-95) на участке строительства степень опасности развитых природных процессов: морозное пучение – умеренно опасная, землетрясения – умеренно опасная.

Визуальных признаков наличия других опасных геологических и инженерно-геологических процессов и явлений не обнаружено.

В результате **инженерно – гидрометеорологических изысканий** выявлено следующее.

Ближайшей к участку изысканий репрезентативной метеорологической станцией является метеорологическая станция Токма (расстояние от участка изысканий составляет в среднем 91 км). Все основные характеристики климата приведены по данным наблюдений на метеостанции Токма (с. Токма), наблюдения на которой ведутся с 1950 г. Метеостанция Киренск взята как дополнительная, в связи с отсутствием некоторых характеристик по метеостанции Токма.

Район изысканий относится к I строительному климатическому району, к подрайону ІД. (согласно СП 131.13330.2018 (Актуализированная версия СНиП 23-01-99*)) и характеризуется как наиболее суровые условия строительства зданий и сооружений.

Климат района изысканий резко континентальный, это связано с особенностями физико-географического положения территории и атмосферной циркуляцией над ней. Он определяется суровой продолжительной, но сухой зимой и теплым летом.

Характер циркуляции воздушных масс в теплом и холодном полугодиях различен. В холодный период года над большей частью Восточной Сибири устанавливается область высокого давления воздуха – Сибирский антициклон. Поэтому здесь преобладает малооблачная погода со слабыми ветрами юго-западного направления (1-2 м/с) и малым количеством осадков. Холмистый рельеф и наличие котловин усиливают процессы выхолаживания воздуха. Последние обуславливают низкие температуры воздуха зимой (до -45-55$^{o}$С).

По мере разрушения антициклона постепенно меняется и характер погодных условий. В этот период выпадает основная часть (до 80 %) годовой суммы осадков.

Преобладающее направление ветров западное, юго-западное. Средняя скорость ветра –1,7 м/сек.

Период с отрицательными среднесуточными температурами воздуха составляет в среднем 204 дня (октябрь - апрель). Первые заморозки наступают в конце августа. С первой половины октября среднесуточная температура имеет отрицательные значения. Самыми холодными месяцами являются декабрь и январь. Среднемесячная температура в зимний период максимальная в январе минус 27-28ºС, абсолютный минимум на этот же период - минус 58º С.

Теплая летняя погода устанавливается с июня и продолжается до сентября. Максимальная температура приходится на июнь достигает плюс 36-37°С, при этом средняя месячная температура составляет 15-16°С. Среднегодовая температура воздуха минус 5,8°С. Среднегодовое многолетнее количество осадков составляет 385 мм.

Большая часть годовых осадков (от 77 до 80%) приходится на осенне-летний период. По степени увлажнения территория работ относится к недостаточно-увлажненной.

Устойчивый снеговой покров устанавливается с середины октября и держится до начала мая. Средняя высота снежного покрова составляет 0,4 м, максимальная достигает 0,5-0,6 м, что в сочетании с низкими зимними температурами обуславливает значительное сезонное промерзание грунта. Максимальной толщины снежный покров достигает в первой половине марта. В связи со слабыми ветрами в пределах района снежный покров по площади распределен неравномерно.

В результате **инженерно-экологических изысканий** выявлено следующее.

В результате проведения экологических изысканий на основании визуальных наблюдений и выполненных аналитических работ основное внимание было уделено анализу современного экологического состояния территории, характеристике загрязнения окружающей природной среды, как непосредственно на территории планируемого строительства, так и ближайшего окружения.

В административном отношении участок изысканий расположен на территории Киренского муниципального образования Киренского района Иркутской области. Населенные пункты постоянного проживания отсутствуют, имеются зимовья, избы и летники, приуроченные к долинам рек, а также вахтовые поселки разведочных и нефтегазодобывающих площадок. Ближайший населенный пункт – г. Киренск Киренского района в 50 км на юго-восток, с. Верхнемарково Усть-Кутского района, находится в 70 км на юго-запад.

Район изысканий малообжитый. Инфраструктура района представлена наличием нефтеразведочных и нефтедобывающих площадок, между которыми имеются круглогодичные технологические проезды для спецтехники.

Участок изысканий изменён техногенной деятельностью с отсутствием почвенно-растительного покрова (распространен по окраинам участка изысканий). Участок работ спланирован.

Редкие и охраняемые виды растений и животных, а также пути миграции объектов животного мира на территории проектирования не обнаружены. Особо охраняемые природные территории федерального, регионального, местного значения, а также объекты культурного наследия отсутствуют.

Технический отчет по выполненным инженерным изысканиям представлен в Приложении В к данному проекту в электронном виде.

## 2. Обоснование определения границ зон планируемого размещения объектов капитального строительства

Проектируемый объект «Обустройство кустовой площадки КП-94 Западно-Аянского НГКМ» расположен на территории Киренского муниципального образования Киренского района Иркутской области (кадастровый квартал 38:09:070001) в границах земель лесного фонда (Российская Федерация, Иркутская область, муниципальное образование «Киренский район», Киренское лесничество, Киренское участковое лесничество, Нижнетунгусская дача).

В результате разработки проекта планировки территории определена зона планируемого размещения объекта капительного строительства.

Выбор границ зоны планируемого размещения объекта капитального строительства определен материалами комплексных инженерных изысканий и произведён в соответствии:

- с требованиями по охране окружающей среды,
- с уменьшением затрат на строительство и эксплуатацию,
- с техническими требованиями к проектированию технологических трубопроводов,
- с правилами устройства электроустановок.

При выборе границ зоны планируемого размещения объектов капитального строительства основными критериями являлись:

- соответствие с технологической схемой расположения объекта, согласованной с Заказчиком;
- обеспечение высокой надежности, бесперебойной и безопасной работы в эксплуатационный период;
- минимизация техногенного ущерба, причиняемого окружающей природной среде, в том числе связанного с использованием земель для строительства и эксплуатации;
- существующее положение границ особо охраняемых природных территорий, особо ценных земель сельскохозяйственного назначения, охранных зон действующих сооружений и коммуникаций, расположенных в непосредственной близости от планируемого размещения объекта;
- климатические условия территории строительства и сложность доставки грузов на место монтажа.

Зона планируемого размещения объекта капитального строительства расположена в границах земельных участков, принадлежащих акционерному обществу «ИНК- НефтеГазГеология» на праве аренды, в соответствии с таблицей 3.

Таблица 3. Перечень, сведения о площади земельных участков, предназначенных для размещения проектируемого объекта

| Кадастровый номер земельного участка | Площадь, кв.м | Реквизиты договора аренды лесного участка |
|---|---|---|
| 38:09:070001:145 | 42217 | Аренда до 01.03.2031 № 91-171/18 от 02.04.2018 |
| 38:09:070001:406 | 1404 | Аренда до 01.03.2031 № 91-205/20 от 06.07.2020 |

Площадь земельного участка необходимого для строительства кустовой площадки КП-94 составляет 4,3621 га.

Зона планируемого размещения объекта капитального строительства не попадает в зоны с особыми условиями использования территории существующих объектов капитального строительства.

В границах территории, в отношении которой подготовлен проект планировки территории, расположен существующий объект капитального строительства:

– кадастровый номер объекта недвижимости 38:09:070001:438 - эксплуатационная скважина № 88 кустовой площадки № 94 Западно-Аянского нефтегазоконденсатного месторождения.

При определении зоны планируемого размещения объекта капитального строительства учитывалась информация, предоставленная в рамках проведения инженерных изысканий по объекту «Обустройство кустовой площадки КП-94 Западно-Аянского НГКМ» государственными и региональными органами власти и органами местного самоуправления.

Информационные письма государственных и региональных органов власти и органов местного самоуправления, а также соответствующих служб и организаций приведены в Приложении Б настоящего проекта планировки территории.

*Министерство природных ресурсов и экологии Иркутской области* сообщает, что согласно государственному кадастру особо охраняемых природных территорий регионального и местного значения в районе проведения изыскательских работ особо охраняемые природные территории регионального и местного значения отсутствуют.

Согласно письму *Службы по охране объектов культурного наследия Иркутской области* в зоне планируемого размещения объектов капитального строительства, входящих в состав объекта «Обустройство кустовой площадки КП-94 Западно-Аянского НГКМ», расположенного в Киренском муниципальном образовании Киренского района Иркутской области, отсутствуют объекты культурного наследия, включенные в Единый государственный реестр объектов культурного наследия народов Российской Федерации, выявленные объекты культурного наследия и объекты, обладающие признаками объекта культурного наследия. Испрашиваемая территория проектирования расположена вне зон охраны, защитных зон объектов культурного наследия.

По данным Единого государственного реестра недвижимости на период подготовки проекта планировки территории информация об утверждённых в установленном порядке границах зон с особыми условиями использования территории отсутствует, а именно:

– границы зоны охраны объекта культурного наследия;

– границы защитной зоны объекта культурного наследия;

– границы охранной зоны объектов электроэнергетики (объектов электросетевого хозяйства и объектов по производству электрической энергии);

– границы охранной зоны железных дорог;

– границы придорожной полосы автомобильных дорог;

– границы охранной зоны трубопроводов (газопроводов, нефтепроводов и нефтепродуктопроводов, аммиакопроводов);

– границы охранных зон линий и сооружений связи;

– границы приаэродромной территории;

– границы зоны охраняемых объектов;

– границы зоны охраняемого военного объекта, охранной зоны военного объекта, запретные и специальные зоны, устанавливаемые в связи с размещением указанных

объектов;

– границы охранной зоны особо охраняемой природной территории (государственного природного заповедника, национального парка, природного парка, памятника природы);

– границы охранной зоны стационарных пунктов наблюдений за состоянием окружающей среды, ее загрязнением;

– границы водоохранной (рыбоохранной) зоны;

– границы прибрежной защитной полосы;

– границы округа санитарной (горно-санитарной) охраны лечебно-оздоровительных местностей, курортов и природных лечебных ресурсов;

– границы зоны санитарной охраны источников питьевого и хозяйственно-бытового водоснабжения, а также устанавливаемые в случаях, предусмотренных Водным кодексом Российской Федерации, в отношении подземных водных объектов зоны специальной охраны;

– границы зоны затопления, подтопления;

– границы санитарно-защитной зоны;

– границы зоны ограничений передающего радиотехнического объекта, являющегося объектом капитального строительства;

– границы охранной зоны пунктов государственной геодезической сети, государственной нивелирной сети и государственной гравиметрической сети;

– границы зоны наблюдения;

– границы зоны безопасности с особым правовым режимом;

– границы рыбоохранной зоны озера Байкал;

– границы рыбохозяйственной заповедной зоны;

– границы зоны минимальных расстояний до магистральных или промышленных трубопроводов (газопроводов, нефтепроводов и нефтепродуктопроводов, аммиакопроводов);

– границы охранной зоны гидроэнергетического объекта;

– границы охранной зоны объектов инфраструктуры метрополитена;

– границы охранной зоны тепловых сетей.

Кроме того, при выборе границ зоны планируемого размещения объекта капитального строительства учитывались инженерно-геологические условия района строительства, сложившаяся транспортная схема, применяемые методы строительно-монтажных работ.

В отношении действующих, планируемых к строительству, реконструируемых объектов капитального строительства, являющихся источниками химического, физического, биологического воздействия на среду обитания человека, в случае формирования за контурами объектов химического, физического и (или) биологического воздействия, превышающего санитарно-эпидемиологические требования, устанавливаются санитарно-защитные зоны (постановление Правительства РФ от 03.03.2018 № 222 «Об утверждении Правил установления санитарно-защитных зон и использования земельных участков, расположенных в границах санитарно-защитных зон»).

Для проектируемого объекта «Обустройство кустовой площадки КП-94 Западно-Аянского НГКМ» санитарно-защитная зона составляет 300 м (СанПиН 2.2.1/2.1.1.1200-03 «Санитарно-защитные зоны и санитарная классификация предприятий, сооружений и иных объектов» (с изменениями и дополнениями)).

Схема границ зон с особыми условиями использования территории представлена в графической части данного проекта.

## 3. Обоснование соответствия планируемых параметров, местоположения и назначения объектов регионального значения, объектов местного значения нормативам градостроительного проектирования и требованиям градостроительных регламентов, а также применительно к территории, в границах которой предусматривается осуществление комплексного развития территории, установленным правилами землепользования и застройки расчетным показателям минимально допустимого уровня обеспеченности территории объектами коммунальной, транспортной, социальной инфраструктур и расчетным показателям максимально допустимого уровня территориальной доступности таких объектов для населения

Планируемый к размещению объект не является объектом регионального значения, объектом местного значения, в связи с чем обоснование соответствия планируемых параметров, местоположения и назначения нормативам градостроительного проектирования и требованиям градостроительных регламентов не приводится.

Также планируемый к размещению объект не располагается в границах территорий, в отношении которых предусматривается осуществление деятельности по комплексному и устойчивому развитию территории, в связи с чем обоснование соответствия планируемых параметров, местоположения и назначения объектов регионального значения, объектов местного значения установленным правилами землепользования и застройки расчетным показателям минимально допустимого уровня обеспеченности территории объектами коммунальной, транспортной, социальной инфраструктур и расчетным показателям максимально допустимого уровня территориальной доступности объектов для населения не приводятся.

## 4. Варианты планировочных и (или) объемно-пространственных решений застройки территории в соответствии с проектом планировки территории (в отношении элементов планировочной структуры, расположенных в жилых или общественно-деловых зонах)

Проектируемый объект «Обустройство кустовой площадки КП-94 Западно-Аянского НГКМ» расположен на территории Киренского муниципального образования Киренского района Иркутской области в границах земель лесного фонда.

В связи с тем, что данный объект не располагается в жилых или общественно-деловых зонах варианты планировочных и (или) объемно-пространственных решений застройки территории не разрабатываются.

Карта (фрагмент карты) планировочной структуры территорий поселения представлена в графической части данного проекта.

## 5. Перечень мероприятий по защите территории от чрезвычайных ситуаций природного и техногенного характера, в том числе по обеспечению пожарной безопасности и по гражданской обороне

В соответствии с Федеральным законом от 21.07.1997 №116 «О промышленной безопасности опасных производственных объектов» проектируемый объект является потенциально опасным (взрывопожароопасным).

На проектируемом объекте возможны аварии, связанные с открытым горением

пластовой продукции фонтанированием скважины, взрывом топливовоздушной смеси, образующийся при открытом фонтанировании скважины, с разгерметизацией трубопроводов, неисправности запорно-регулирующей арматуры и насосного оборудования, которые могут стать причиной возникновения пожара и взрыва топливно-воздушных смесей, экологического загрязнения окружающей среды, а также аварии в системах электроснабжения, теплоснабжения, отопления и террористические акты. Данные аварии могут привести к образованию зон чрезвычайных ситуаций.

Объем и содержание мероприятий по защите территории от чрезвычайных ситуаций природного и техногенного характера определяется, исходя из принципов необходимой достаточности и максимально возможного использования имеющихся сил и средств.

В соответствии с Федеральным законом от 22.07.2008 №123 «Технический регламент о требованиях пожарной безопасности» и Постановлением Правительства РФ от 16.02.2008 № 87 «О составе разделов проектной документации и требованиях к их содержанию» разрабатывается система обеспечения пожарной безопасности, включая систему предотвращения пожара, систему противопожарной защиты.

На основании исходных данных и требований для разработки инженерно-технических мероприятий гражданской обороны и предупреждения чрезвычайных ситуаций, включаемых в задание на проектирование, выданных Главным управлением МЧС России по Иркутской области (Приложение Б), разрабатывается следующий комплекс мероприятий, таких как:

– решения по исключению разгерметизации оборудования и предупреждению аварийных выбросов опасных веществ;

– решения по системам контроля обнаружения взрывоопасных концентраций;

– решения, направленные на предупреждения развития аварий и локализацию выбросов (сбросов) опасных веществ;

– решения по обеспечению взрывопожаробезопасности;

– решения по системам автоматического регулирования, блокировок, сигнализации, а также безаварийной остановки технологического процесса;

– решения по обеспечению противоаварийной устойчивости пунктов и систем управления производственным процессом, безопасности находящегося в нем персонала и возможности управления процессом при аварии;

– решения по предотвращению постороннего вмешательства в деятельность объекта (по системам физической защиты и охраны объекта);

– решения по системам оповещения о ЧС;

– решения по обеспечению беспрепятственной эвакуации людей с территории объекта;

– решения по обеспечению беспрепятственного ввода и передвижения на проектируемом объекте сил и средств ликвидации последствий аварий;

– представление сведений о наличии, местах размещения и характеристиках основных и резервных источников электро-, тепло- и водоснабжения, а также систем связи;

– представление сведений о наличии и размещении резервов материальных средств для ликвидации последствий аварий на проектируемом объекте.

Категория проектируемого объекта по гражданской обороне (ГО) устанавливается в соответствии с постановлением Правительства Российской Федерации от 16.08.2016 № 804 и по показателям, введённым в действие приказом

МЧС России от 28.11.2016 № 632.

Проектируемый куст скважин не относится к опасным производственным объектам I и II класса опасности, не расположен на территории закрытого административно-территориального образования, и прекращает свою деятельность в военное время.

Согласно приложения и примечания к приложению к Приказу МЧС России от 28.11.2016 № 632 данный объект не имеет категории по ГО как для объектов добывающих полезные ископаемые.

Территорий, отнесённых к группам по гражданской обороне, и объектов экономики, отнесённых к категориям по ГО, вблизи месторождения нет.

В соответствии с п. 4.4 СП 165.1325800.2014 инженерно-технические мероприятия по гражданской обороне разрабатываются и проводятся применительно к:

- зоне возможных разрушений и возможных сильных разрушений;
- зоне возможного радиоактивного загрязнения;
- зоне возможного катастрофического затопления;
- зоне возможного химического заражения;
- зоне возможного образования завалов от зданий (сооружений) различной этажности (высоты);
- зоне маскировки объектов и территорий, а также с учетом отнесения территорий к группам по гражданской обороне и отнесения организаций, а также входящих в их состав отдельных объектов (далее - организации) к категориям по гражданской обороне.

*Зона возможных разрушений* - территория, в пределах которой в результате воздействия обычных средств поражения здания и сооружения могут получить преимущественно средние и слабые разрушения со снижением их эксплуатационной пригодности.

Средние разрушения характеризуются снижением эксплуатационной пригодности зданий и сооружений. Несущие конструкции сохраняются и лишь частично деформируются, при этом снижается их несущая способность. Опасность обрушения отсутствует.

Для слабых разрушений характерно частичное разрушение внутренних перегородок, кровли, дверных и оконных коробок, легких пристроек и др. Основные несущие конструкции сохраняются.

*Зона возможных сильных разрушений* - территория, в пределах которой в результате воздействия избыточного давления воздушной ударной волны и общего действия обычных средств поражения здания и сооружения могут получить преимущественно полные и сильные разрушения.

Полное разрушение характеризуется обрушением зданий и сооружений, от которых могут сохраниться только поврежденные или неповрежденные подвалы, а также незначительная часть прочных конструктивных элементов. При полном разрушении образуется завал.

Для сильных разрушений характерно сплошное разрушение несущих конструкций зданий и сооружений. При сильных разрушениях могут сохраняться наиболее прочные конструктивные элементы здания и сооружения, элементы каркасов, ядра жесткости, частично стены и перекрытия нижних этажей. При

сильном разрушении образуется завал.

*Зона возможного радиоактивного загрязнения* от объектов использования атомной энергии - зона возможных сильных разрушений объектов использования атомной энергии и прилегающая к этой зоне полоса территории шириной 20 км для атомных станций установленной мощностью до 4 ГВт включительно и шириной 40 км - для атомных станций установленной мощностью более 4 ГВт.

*Зона возможного катастрофического затопления* - территория, которая в результате повреждения или разрушения гидротехнических сооружений или в результате стихийного бедствия может быть покрыта водой с глубиной затопления более 1,5 м, и в пределах которой возможны гибель людей, сельскохозяйственных животных и растений, повреждение или разрушение зданий (сооружений), других материальных ценностей, а также ущерб окружающей среде.

*Зона возможного химического заражения* - территория, в пределах которой в результате повреждения или разрушения емкостей (технологического оборудования) с аварийно химически опасными веществами возможно распространение этих веществ в концентрациях или количествах, создающих угрозу для жизни и здоровья людей.

*Зона возможного образования завалов от зданий (сооружений) различной этажности (высоты)* - часть территории зоны возможных разрушений или возможных сильных разрушений, включающая в себя участки расположения зданий и сооружений с прилегающей к ним территорией, на которой возможно образование завалов из обрушающихся конструкций этих зданий и сооружений.

Согласно зонированию по СП 165.1325800.2014 проектируемый объект «Обустройство кустовой площадки КП-94 Западно-Аянского НГКМ» находится вне зон:

- возможного сильного радиоактивного заражения;
- возможного опасного химического заражения при выбросе химически опасных веществ на авто и железной дороге, промышленных предприятий;
- возможного образования завалов от зданий (сооружений) различной этажности (высоты);
- катастрофического затопления.

Согласно п. 10.2 СП 165.1325800.2014 к проектируемому объекту применён следующий *вид маскировки – световая маскировка*, как к опасному производственному объекту (п. 1.1 СП 165.1325800.2014), который рассматривается органами военного управления как вероятная цель поражения на территории Российской Федерации.

На проектируемом объекте возможны два сценария развития аварий:
- пожар пролива;
- взрыв ТВС (ранний и поздний взрывы).

Проектируемые здания попадают в зону с величиной волны давления не более 28кПа. В соответствии с этим возможно образование средних (умеренных) разрушений проектируемых зданий. Зона действия ударной волны на персонал составит от 3-5 кПА.

Зоны действия поражающих факторов приведены в графической части данного проекта.

В соответствии с проведенным анализом материалов инженерных изысканий, выполненных ООО «ИГП» в 2020-2021гг., и документов территориального планирования (Генеральный план (ГП) и Правила землепользования и застройки Киренского муниципального образования Киренского района Иркутской области) зона планируемого размещения объекта капитального строительства «Обустройство кустовой площадки КП-94 Западно-Аянского НГКМ» попадает в границы следующих территорий:

- территории, подверженные землетрясениям, степень опасности - умеренно опасная;
- морозному пучению, степень опасности - умеренно опасная;
- по критерию типизации территорий по подтопляемости участок работ относится к участку III-А-1 – неподтопляемые в силу геологических, гидрогеологических, топографические и других естественных причин, подтопление отсутствует и не прогнозируется в будущем.

Схема границ территорий, подверженных риску возникновения чрезвычайных ситуаций природного и техногенного характера (пожар, взрыв, химическое, радиоактивное заражение, затопление, подтопление, оползень, карсты, эрозия и т.д.) представлена в графической части данного проекта.

## 6. Перечень мероприятий по охране окружающей среды

Согласно ст.4 Федерального закона от 10.01.2002 № 7 «Об охране окружающей среды», объектами охраны окружающей среды от загрязнения, истощения, деградации, порчи, уничтожения и иного негативного воздействия хозяйственной и (или) иной деятельности являются компоненты природной среды, природные объекты и природные комплексы.

Компоненты природной среды – земля, недра, почвы, поверхностные и подземные воды, атмосферный воздух, растительный, животный мир и иные организмы, а также озоновый слой атмосферы и околоземное космическое пространство, обеспечивающие в совокупности благоприятные условия для существования жизни на Земле. При планировке и застройке территорий необходимо выполнять требования по обеспечению экологической безопасности, предусматривать мероприятия по охране природы, рациональному использованию и воспроизводству природных ресурсов, оздоровлению окружающей среды.

Основным технологическим процессом проектируемой кустовой площадки является добыча сырой нефти.

В процессе строительства и эксплуатации проектируемого объекта прямо или опосредованно будет оказываться воздействие на природные комплексы территории, в частности, на почвы, поверхностные и подземные воды, растительность и животный мир, атмосферный воздух.

*Охрана почвенного покрова и земельных ресурсов*

Воздействие на почвенный покров будет происходить при проведении планировочных работ, связанных с перемещением земляных масс, при планировке территории, строительстве и в первые годы эксплуатации.

Химическое загрязнение почвы – изменение химического состава почвы, возникшее под прямым или косвенным воздействием фактора землепользования (строительство проектируемого объекта), вызывающее снижение ее качества и возможную опасность для здоровья населения. Прямое загрязнение может

происходить путем непосредственного попадания загрязняющих веществ на поверхность почвы (свалки твердых бытовых отходов, разливы нефти и других загрязняющих жидкостей). Косвенное загрязнение связано с аэрогенным выпадением загрязняющих веществ, с подпиткой загрязненными грунтовыми водами.

Снижение негативного воздействия на почву будет обеспечено проведением комплекса следующих мероприятий:

- сбор отходов, их санкционированное хранение в специально отведенных местах, а также их своевременный вывоз по договорам со специализированными организациями, имеющими лицензии на данный вид деятельности;
- недопущение выполнения на строительной площадке ремонта строительных машин и автотранспорта (ремонт, профилактика, замена масел должны производиться на базах механизации);
- принятие мер по недопущению сжигания мусора, разлива нефтепродуктов, захламления территории;
- устройство твердого покрытия на участках строительства автодорог и проездов, автостоянках, площадках для сбора твердых бытовых отходов;
- заправка и техническое обслуживание строительной техники на базе дорожной техники;
- максимальное использование существующих дорог и проездов для движения строительной техники;
- устройство поверхностного водоотвода, исключающего скопление воды в понижениях рельефа в периоды таяния снега и ливней и образование непредусмотренных водотоков, смывающих почвенный слой;
- создание вдоль газонов ограждений из бордюрного камня для уменьшения смыва почвы дождевыми водами;
- минимальное переустройство существующего микрорельефа путем максимального возможного приближения к нулевому балансу земельных масс.
- рекультивация нарушенных земель.

При соблюдении технологии производства строительных работ техногенное воздействие на почвенный покров и земельные ресурсы будет ограничено границами зоны планируемого размещения объектов капитального строительства.

*Охрана поверхностных и подземных вод*

Одним из источников негативного воздействия на гидрогеологическую среду будет являться автотранспорт, а в период строительства также строительная техника (утечки горюче-смазочных материалов при наличии дефектов в топливных системах и т.д.).

При промышленно-гражданском освоении территории, а также сооружении транспортных коммуникаций, возникает проблема возможного загрязнения, а в ряде случаев истощения подземных вод (ПВ). Эта проблема требует решения при разработке комплекса специальных мероприятий, предваряющих загрязнение ПВ и обеспечивающих их охрану.

При возникновении аварийных ситуаций, следствием которых является, как правило, пролив нефтепродуктов, в т.ч. бензина, неблагоприятные экологические последствия могут возникнуть на территории предполагаемого строительства. Бензол и его гомологи, которые переходят в раствор после разлива нефтепродуктов (бензина), считаются высокотоксичными загрязнителями, выводящими подземные и поверхностные воды из разряда кондиционных. Время проникновения загрязнителей вглубь приповерхностной зоны составляет несколько суток.

Граждане и юридические лица, деятельность которых оказывает или может оказывать вредное влияние на состояние подземных водных объектов, обязаны принимать меры, предотвращающие загрязнение, засорение и истощение водных объектов и вредное воздействие вод (Водный кодекс Российской Федерации).

На период строительства и эксплуатации проектируемого объекта вероятность негативных изменений состава поверхностных вод исключена, так как участок изысканий находится на значительном расстоянии от поверхностных водных объектов, а до глубины 12,0 м подземные воды не вскрыты.

*Охрана растительного и животного мира*

Наиболее сильное воздействие на растительный (травяной покров) и животный мир территории оказывает прямое использование лесных земель под строительство.

Угнетение растительных сообществ в районе территории проектирования может наступать вследствие загрязнения атмосферного воздуха, вызванного строительными работами и работой автотранспорта. Потенциальными источниками воздействия на растительность могут быть отходы и незначительные утечки топлива, образующиеся при работе или ремонте строительной техники и транспортных средств.

К основным факторам воздействия, представляющим угрозу для животных (в том числе и на прилегающей к зоне планируемого размещения объектов капитального строительства территории), можно отнести присутствие людей, шум от работы технических и транспортных средств и загрязнение территории.

К мероприятиям, направленных на снижение негативного воздействия, на растительный и животный мир, относятся:

- проведение строительных работ строго в полосе отвода;
- создание планировочными решениями рациональной сети пешеходных дорожек и проездов;
- благоустройство территории с созданием дополнительного озеленения;
- организация мест хранения строительных материалов на территории, свободной от древесной растительности, недопущение захламления зоны строительства мусором, загрязнения горюче-смазочными материалами;
- осуществление контроля за техногенным и шумовым загрязнением окружающей среды от работающей техники;
- выполнение мероприятий по пожарной безопасности, предусмотренные Правилами пожарной безопасности в лесах.

Земли, нарушенные при строительстве проектируемого объекта, по завершении строительного этапа подлежат восстановлению (рекультивации).

При проведении экологических изысканий охраняемые, редкие и эндемичные виды растений, а также редкие виды животных и птиц, подлежащих охране и включению в Красные книги Иркутской области и Российской Федерации, непосредственно на территории размещения проектируемого объекта не встречены, поэтому не предусматриваются особые мероприятия по их охране.

Меры по охране животного мира направлены на снижение вероятности браконьерской охоты и уменьшения фактора беспокойства. При обнаружении растений, животных и птиц, занесенных в Красную книгу, необходимо своевременно информировать органы экологического контроля.

*Охрана атмосферного воздуха*

Основная нагрузка на воздушную среду будет оказываться в результате выбросов загрязняющих веществ в процессе строительных работ, предусматривающих использование дорожно-строительной техники. Использование техники зависит от объемов и видов выполняемых работ и времени их выполнения непосредственно на площадке. В атмосферу при этом будут поступать продукты неполного сгорания топлива (углеводороды по керосину и бензину, углерода оксид, серы диоксид. азота оксиды, сажа); органические составляющие компонентного состава лакокрасочных материалов; сварочный аэрозоль (пыль и оксиды металлов) и газообразные вещества (фтористый водород. азота диоксид); оксиды азота, сажи, серы диоксида, углерода оксида, бенз(а)пирена. формальдегида. углеводородов (по керосину).

Источники выбросов загрязняющих веществ в атмосферу в период строительства: передвижные, характеризуются постоянным изменением местоположения и количества одновременно работающих источников. Продолжительность воздействия будет ограничена периодом производства работ и по его завершению-прекратится.

К мероприятиям, направленных на снижение негативного воздействия, на атмосферный воздух, относятся:

- организация постоянного контроля технического состояния строительных машин, автотранспорта;
- использования каталитических нейтрализаторов для снижения выбросов окиси углерода и углеводородов на 30-80%;
- сокращения холостых пробегов и работы двигателей без нагрузок;
- максимально возможного сокращения совместной работы ДВС используемой строительной техники;
- отмены погрузочно-разгрузочных и планировочных работ, приводящих к повышенному пылевыделению в летнее засушливое время при ветрах более 7-10 м/с;
- полив территории в теплый период;
- отстой автотранспорта на специально отведенной площадке, случайные проливы и утечки от техники засыпать песком;
- мероприятия по регулированию выбросов при неблагоприятных метеорологических условиях.

По окончанию работ и прекращению выбросов загрязняющих веществ в атмосферу воздушная среда в районе строительства через некоторое время придет в первоначальное состояние, то есть произойдет восстановление фоновых значений концентраций загрязняющих веществ.

## 7. Обоснование очередности планируемого развития территории

Строительство проектируемого объекта «Обустройство кустовой площадки КП-94 Западно-Аянского НГКМ» планируется осуществлять в два этапа: подготовительный и основной (Раздел III документации по планировке территории, шифр 23Н01Т-00-0001-ППТ1).

Разделение строительства на подготовительный и основной периоды обусловлено необходимостью подготовки территории (планировка), оборудования (строительно-монтажные, транспортные средства) и персонала (обучение, заселение) к проведению строительных работ. После всех этапов подготовительного периода, когда имеются необходимые территориальные, производственные и трудовые ресурсы, допустимо переходить к основному периоду, т.е. непосредственно к

строительству объекта.

Перед началом строительства должна быть проведена необходимая подготовка, состав и этапы которой принимаются в соответствии с требованиями, приведенными в Приказе Министерства труда и социальной защиты РФ от 11.12.2020 г. №883н «Правила по охране труда при строительстве, реконструкции и ремонте».

## 8.Список нормативно-технической документации

1. Градостроительный кодекс РФ от 29.12.2004 № 190-ФЗ;
2. Земельный кодекс РФ от 25.10.2001 № 136-ФЗ;
3. Гражданский кодекс РФ от 26.01.1996 № 14-ФЗ;
4. Федеральный закон от 21.07.1997 №116 «О промышленной безопасности опасных производственных объектов»;
5. Федеральный закон РФ от 18.06.2001 № 78-ФЗ «О землеустройстве»;
6. Федеральный закон РФ от 24.07.2007 № 221-ФЗ «О кадастровой деятельности».;
7. Федеральный закон от 22.07.2008 № 123 «Технический регламент о требованиях пожарной безопасности»;
8. Федеральный закон РФ от 13.07.2015 № 218-ФЗ «О государственной регистрации недвижимости»;
9. Федеральный закон РФ от 06.10.2003 № 131-ФЗ «Об общих принципах организации местного самоуправления в Российской Федерации»;
10. Федеральный закон РФ от 10.01.2002 №7-ФЗ «Об охране окружающей среды», введен в действие с 12.01.2002;
11. Постановление Правительства Российской Федерации от 24.02.2009 № 160 «О порядке установления охранных зон объектов электросетевого хозяйства и особых условий использования земельных участков, расположенных в границах таких зон»;
12. Постановление Правительства РФ от 31.03.2017 № 402 «Об утверждении Правил выполнения инженерных изысканий, необходимых для подготовки документации по планировке территории, перечня видов инженерных изысканий, необходимых для подготовки документации по планировке территории, и о внесении изменений в постановление Правительства Российской Федерации от 19.01.2006 № 20»;
13. Приказ Министерства труда и социальной защиты РФ от 11.12.2020 №883н «Правила по охране труда при строительстве, реконструкции и ремонте»;
14. Генеральный план Киренского муниципального образования Киренского района Иркутской области, утвержденный решением Думы Киренского муниципального образования №96/3 от 25.10.2013;
15. Правила землепользования и застройки Киренского муниципального образования Киренского района Иркутской области, утвержденные Решением Думы Киренского муниципального образования № 97/3 от 25.10.2013;
16. СНиП 11-04-2003 «Инструкции о порядке разработки, согласования, экспертизы и утверждения градостроительной документации»;
17. СанПиН 2.2.1/2.1.1.1200-03 «Санитарно-защитные зоны и санитарная классификация предприятий, сооружений и иных объектов»;
18. СП 42.13330.2016 «СНиП 2.07.01-89*. «Градостроительство. Планировка и застройка городских и сельских поселений»;

19. ГОСТ Р 55990-2014 Месторождения нефтяные и газонефтяные. Промысловые трубопроводы. Нормы проектирования;

20. СП 165.1325800.2014 «Инженерно-технические мероприятия по гражданской обороне»;

21. СП 115.13330.2016 «СНиП 22-01-95 Геофизика опасных природных воздействий»;

22. СП 393.1325800.2018 «Трубопроводы магистральные и промысловые для нефти и газа. Организация строительного производства»;

23. СН 459-74 Нормы отвода земель для нефтяных и газовых скважин.

## Приложение А: Решение о подготовке документации по планировке территории

**16.12.2021 г. №718**
**РОССИЙСКАЯ ФЕДЕРАЦИЯ**
**ИРКУТСКАЯ ОБЛАСТЬ**
**КИРЕНСКИЙ РАЙОН**
**КИРЕНСКОЕ МУНИЦИПАЛЬНОЕ ОБРАЗОВАНИЕ**
**АДМИНИСТРАЦИЯ**
**КИРЕНСКОГО ГОРОДСКОГО ПОСЕЛЕНИЯ**
**ПОСТАНОВЛЕНИЕ**

**О подготовке документации по планировке территории (проект планировки и межевания территории) для размещения объекта «Обустройство кустовой площадки КП-94 Западно- Аянского НГКМ»**

В целях обеспечения устойчивого развития территории, рассмотрев обращение Общества ограниченной ответственностью «ИНК-НефтеГазГеология» исх.№0415-нгг от 03.12.2021 г., руководствуясь статьями 41-43, 45, 46 Градостроительного кодекса Российской Федерации, статьей $11^3$ Земельного кодекса Российской Федерации, статьей 15 Федерального закона №131-ФЗ от 06.10.2003 г. «Об общих принципах местного самоуправления в Российской Федерации», Уставом Киренского МО, администрация Киренского городского поселения

**ПОСТАНОВЛЯЕТ:**

1. Принять решение о подготовке документации по планировке территории (проект планировки и межевания территории), предназначенной для размещения объекта «Обустройство кустовой площадки КП-94 Западно-Аянского НГКМ».
2. Разрешить Обществу с ограниченной ответственностью «ИНК-НефтеГазГеология» за счет собственных средств осуществить подготовку документации по планировке территории (проект планировки и межевания территории), предназначенной для размещения объекта «Обустройство кустовой площадки КП-94 Западно-Аянского НГКМ», строительство которого планируется на территории Киренского муниципального образования Киренского района Иркутской области (кадастровый квартал 38:09:070001) в границах земель лесного фонда Киренского участкового лесничества Киренского лесничества Иркутской области.
3. Постановление вступает в силу с момента его опубликования (обнародования) на официальном сайте администрации Киренского городского поселения.
4. Контроль за исполнение настоящего постановления возложить на заместителя Главы администрации Киренского городского поселения А.И. Корзенникова.

Главы Киренского городского поселения
А.В. Вициамов

# Приложение Б: Исходные данные, используемы е при подготовке проекта планировки территории.

## 1. Сведения об особо охраняемых природных территориях (письмо Министерства природных ресурсов и экологии Российской Федерации)

МИНИСТЕРСТВО
ПРИРОДНЫХ РЕСУРСОВ И ЭКОЛОГИИ
РОССИЙСКОЙ ФЕДЕРАЦИИ
(Минприроды России)

ЗАМЕСТИТЕЛЬ МИНИСТРА

ул. Б. Грузинская, д. 4/6, Москва, 125993,
тел. (499) 254-48-00, факс (499) 254-43-10
сайт: www.mnr.gov.ru
e-mail: minprirody@mnr.gov.ru
телетайп 112242 СФЕН

20.02.2018 № 05-12-32/5143

на № _____ от _____

Начальнику ФАУ
«Главгосэкспертиза»
Минстроя России
Манылову И.Е.

Фуркасовский пер., д.6, Москва,
101000

О предоставлении информации для инженерно-экологических изысканий

Уважаемый Игорь Евгеньевич!

Министерство природных ресурсов и экологии Российской Федерации (далее – Минприроды России) взамен ранее направленного письма от 21.12.2017 № 05-12-32/35995 направляет информационное письмо по вопросу предоставления сведений о наличии (отсутствии) особо охраняемых природных территорий (далее – ООПТ) федерального значения на участке предполагаемого осуществления хозяйственной и иной деятельности.

Заинтересованные лица обращаются в Минприроды России для получения сведений в отношении наличия или отсутствия ООПТ федерального значения в рамках требований, указанных в СП 47.13330.2016 «Свод правил. Инженерные изыскания для строительства. Основные положения», утвержденных приказом Минстроя России от 30.12.2016 № 1033/пр (далее – СП) и вступивших в силу с 1 июля 2017 года.

Так, пунктом 8.1.11 СП технический отчет по результатам инженерно-экологических изысканий в общем виде должен содержать в том числе раздел «Изученность экологических условий», включая наличие материалов федеральных и региональных специально уполномоченных государственных органов в сфере изучения, использования, воспроизводства, охраны природных ресурсов и охраны окружающей среды. Также в подразделе «Зоны с особым режимом природопользования (экологических ограничений)» раздела «Результаты инженерно-экологических работ и исследований» должны содержаться сведения об особо охраняемых природных территориях.

Принимая во внимание массовый характер поступающих в Минприроды России (до 10 тысяч в год) запросов от заинтересованных лиц при проведении инженерно-экологических изысканий, направляем исчерпывающий перечень муниципальных образований субъектов Российской Федерации, в границах которых имеются ООПТ федерального значения, их охранные зоны, а также территории, зарезервированные под создание новых ООПТ федерального значения согласно Плану мероприятий по реализации Концепции развития системы особо охраняемых природных территорий федерального значения на период до 2020

ФАУ «Главгосэкспертиза России»
Вх. № 3954(3+34ид)
«28» 02 2018 г.

года, утвержденному распоряжением Правительства Российской Федерации от 22.12.2011 № 2322-р, находящиеся в ведении Минприроды России (далее – Перечень). Также перечень содержит ООПТ федерального значения находящиеся в ведении других организаций.

В иных административно территориальных образованиях отсутствуют существующие и планируемые к созданию ООПТ федерального значения и их охранные зоны.

Также справочно сообщаем, что информация о границах существующих ООПТ частично размещена на сайте http://oopt.kosmosnimki.ru.

При реализации объектов на территориях указанных в перечне необходимо обращаться в организацию, в чьем ведении находятся указанные ООПТ.

Дополнительно обращаем внимание, что в настоящее время уполномоченные органы государственной власти Российской Федерации и субъектов Российской Федерации не располагают информацией о наличии (отсутствии) объектов животного и растительного мира, занесенных в Красную книгу Российской Федерации, а также путей миграции в пределах локального участка, где планируется осуществлять хозяйственную деятельность.

На основании постановлений Правительства Российской Федерации: от 19.01.2006 № 20, от 05.03.2007 № 145, от 16.02.2008 № 87 любое освоение земельного участка сопровождается инженерно-экологическими изысканиями с проведением собственных исследований на предмет наличия растений и животных, занесенных в Красные книги Российской Федерации и субъекта Российской Федерации.

Согласно Приложениям С и В к Российскому национальному стандарту добровольной лесной сертификации по схеме Лесного попечительского совета, версии 5 (документ одобрен Координационным советом национальной инициативы ЛПС 25.12.2007, аккредитован FSC International в 2008 году), для получения достоверной информации по запрашиваемым участкам исполнитель самостоятельно проводит оценку воздействия на окружающую среду и/или экологическую экспертизу с целью инвентаризаций редких и находящихся под угрозой исчезновения видов растений, животных и грибов, в том числе занесенных в Красную книгу Российской Федерации и красные книги субъектов Российской Федерации.

Предприятие собирает доступную информацию о ключевых биотопах: местообитаниях редких и находящихся под угрозой исчезновения видов растений, грибов и беспозвоночных животных, а также участках, имеющих особое значение для осуществления жизненных циклов (размножения, выращивания молодняка, нагула, отдыха, миграции и других) позвоночных животных, присутствующих на сертифицируемой территории.

Вся полученная информация предоставляется в орган государственной власти субъекта Российской Федерации, осуществляющий переданные полномочия в области охраны и использования объектов животного мира, в том числе по ведению государственного учета численности, государственного мониторинга, и государственного кадастра объектов животного мира, включая

объекты, занесенные в Красную книгу Российской Федерации на территориях субъектов Российской Федерации, за исключением особо охраняемых природных территорий федерального значения в соответствии со ст. 6 Федерального закона от 24.04.1995 № 52 «О животном мире».

В связи с изложенным считаем возможным использовать данное письмо с приложенным Перечнем, как информацию о сведениях об ООПТ федерального значения, выданную уполномоченным государственным органом исполнительной власти в сфере охраны окружающей среды, при проведении инженерных изысканий и разработке проектно-сметной документации.

Приложение: на 34 листах.

М.К. Керимов

Исп. Гапиенко С.А. (499) 254-63-69

*Приложение к письму Минприроды России*
*от 20.02.2018 № 05-12-32/574*

**Перечень муниципальных образований субъектов Российской Федерации, в границах которых имеются ООПТ федерального значения, их охранные зоны, а также территории, зарезервированные под создание новых ООПТ федерального значения согласно Плану мероприятий по реализации Концепции развития системы особо охраняемых природных территорий федерального значения на период до 2020 года, утвержденному распоряжением Правительства Российской Федерации от 22.12.2011 № 2322-р, находящиеся в ведении Минприроды России и иных организаций.**

| Код субъекта РФ | Субъект Российской Федерации | Административно-территориального единица субъекта РФ | Категория федерального ООПТ | Название ООПТ | Принадлежность |
|---|---|---|---|---|---|
| 1 | Республика Адыгея | Майкопский район | Государственный природный заповедник | Кавказский имени Х.Г. Шапошникова | Минприроды России |
| | Республика Адыгея | г. Майкоп | Дендрологический парк и ботанический сад | Дендрарий Адыгейского государственного университета | Минобрнауки России, ФГБОУ высшего профессионального образования "Адыгейский государственный университет" |
| 2 | Республика Башкортостан | Бурзянский район | Государственный природный заповедник | Башкирский | Минприроды России |
| | Республика Башкортостан | Бурзянский район | Государственный природный заповедник | Шульган-Таш | Минприроды России |
| | Республика Башкортостан | Белорецкий район ЗАТО г. Межгорье | Государственный природный заповедник | Южно-Уральский | Минприроды России |
| | Республика Башкортостан | г. Уфа | Дендрологический парк и ботанический сад | Ботанический сад-институт Уфимского научного центра РАН | РАН, Учреждение РАН Ботанический сад – институт Уфимского научного |

| | | | | | |
|---|---|---|---|---|---|
| | Воронежская область | Грибановский, Новохоперский, Поворинский | Государственный природный заповедник | Хоперский | Минприроды России |
| | Воронежская область | Верхнехавский | Государственный природный заповедник | Воронежский имени В.М. Пескова | Минприроды России |
| 37 | Ивановская область | Савинский, Южский | Государственный природный заказник | Клязьминский | Минприроды России |
| 38 | Иркутская область | Эхирит-Булагатский | Государственный природный заказник | Красный Яр | Минприроды России |
| | Иркутская область | Нижнеудинский | Государственный природный заказник | Тофаларский | Минприроды России |
| | Иркутская область | Качугский, Ольхонский | Государственный природный заповедник | Байкало-Ленский | Минприроды России |
| | Иркутская область | Бодайбинский | Государственный природный заповедник | Витимский | Минприроды России |
| | Иркутская область | Иркутский, Ольхонский, Слюдянский | Национальный парк | Прибайкальский | Минприроды России |
| | Иркутская область | г. Иркутск | Дендрологический парк и ботанический сад | Ботанический сад Иркутского государственного университета | Минобрнауки России, ФГБОУ высшего профессионального образования "Иркутский государственный университет" |
| 39 | Калининградская область | Зеленоградский | Национальный парк | Куршская коса | Минприроды России |
| | Калининградская область | г. Калининград | Дендрологический парк и ботанический сад | Ботанический сад Балтийского федерального университета им. И. Канта | Минобрнауки России, ФГАОУ высшего профессионального образования "Балтийский федеральный университет имени Иммануила |

## 2. Сведения Министерства природных ресурсов Иркутской области

**МИНИСТЕРСТВО ПРИРОДНЫХ РЕСУРСОВ И ЭКОЛОГИИ ИРКУТСКОЙ ОБЛАСТИ**
664027, г. Иркутск, ул. Ленина, д. 1а
тел./факс: (3952) 25-99-83
e-mail: eco_exam@govirk.ru

17.06.2021 № 02-66-4037/21
на № ИК21-Э29 от 14.05.2021

ООО «ИркутскГеоПроект»

664009, г. Иркутск,
ул. Култукская, д. 81

irkutskgeoproekt@mail.ru

О предоставлении информации

Министерство природных ресурсов и экологии Иркутской области (далее – министерство) рассмотрев Ваше обращение о предоставлении информации для проведения инженерно-экологических изысканий на объектах:

1. «Обустройство кустовой площадки КП-94 Западно-Аянского НГКМ» (Киренский район),
2. «Промысловый нефтегазопровод от КП-94 до узла подключения Западно-Аянского НГКМ» (Киренский и Усть-Кутский районы),
3. «Обустройство кустовой площадки КП-1 Западно-Аянского НГКМ» (Киренский район),
4. «Промысловый нефтегазопровод от КП-1 до узла подключения Западно-Аянского НГКМ» (Киренский район),
5. «Водовод высокого давления от узла подключения до КП-3 Ичединского НМ» (Усть-Кутский район),
6. «Водовод высокого давления от БКНС УПН Ичединского НМ до КП-15 Верхнетирского НМ» (Усть-Кутский район),
7. «Газопровод высокого давления для закачки газа в пласт от узла подключения до кустовой площадки №№ 15 Верхнетирского НМ» (Усть-Кутский район),
8. «Система электроснабжения кустовых площадок на Марковском НГКМ» (Усть-Кутский район),
9. «Промысловый водовод высокого давления от узла подключения до кустовой площадки № 19 Верхнетирского НМ» (Усть-Кутский район),
10. «Водовод высокого давления от узла задвижек до КП-20А Аянский Западный ЛУ. Ярактинское НГКМ» (Усть-Кутский район),
11. «Обустройство кустовой площадки № 20А Аянский Западный ЛУ. Ярактинское НГКМ» (Усть-Кутский район),
12. «Газопровод высокого давления для закачки газа в пласт от узла подключения до кустовых площадок №№ 12, 16 Верхнетирского НМ» (Усть-Кутский район),

13. «Обустройство кустовой площадки № 90 Аянского ЛУ. Ярактинское НГКМ» (Киренский район),

14. «Обустройство кустовых площадок №№ 1, 2 Марковского НГКМ» (Усть-Кутский район),

15. «Обустройство кустовых площадок №№ 2, 3 Ярактинского НГКМ» (Усть-Кутский район),

16. «Мобильная установка подготовки попутного нефтяного газа производительностью 7000 м3/ч на ИНМ» (Усть-Кутский район),

17. «Промысловый нефтегазопровод от КП-1, КП-2 до ЦПСН Марковского НГКМ» (Усть-Кутский район),

18. «Промысловый нефтегазопровод от КП-90 до узла подключения Аянского ЛУ. Ярактинское НГКМ» (Киренский район),

19. «Газопровод высокого давления для закачки газа в пласт от узла подключения до одиночной скважины №53 Ярактинского НГКМ» (Усть-Кутский район),

20. «Обустройство кустовой площадки № 11 Марковского НГКМ», (Усть-Кутский район),

21. «Обустройство кустовой площадки № 11 Марковского НГКМ. Реконструкция» (Усть-Кутский район),

22. «Обустройство кустовой площадки № 12 Марковского НГКМ» (Усть-Кутский район),

23. «Обустройство кустовой площадки № 3 Марковского НГКМ» (Усть-Кутский район), сообщает следующее.

В соответствии с положением, утвержденным постановлением Правительства Иркутской области от 29 декабря 2009 года № 392/171-пп «О министерстве природных ресурсов и экологии Иркутской области», предоставление информации о наличии (отсутствии) объектов животного и растительного мира, грибов, занесенных в Красную книгу Российской Федерации и Красную книгу Иркутской области, где планируется осуществить хозяйственную деятельность, не относится к полномочиям министерства.

На основании постановлений Правительства Российской Федерации от 19 января 2006 года № 20 «Об инженерных изысканиях для подготовки проектной документации, строительства, реконструкции объектов капитального строительства», от 05 марта 2007 года №145 «О порядке организации и проведения государственной экспертизы проектной документации и результатов инженерных изысканий», от 16 февраля 2008 года №87 «О составе разделов проектной документации и требованиях к их содержанию» любое освоение земельного участка сопровождается инженерно-экологическими изысканиями с проведением собственных исследований на предмет наличия растений и животных, занесенных в Красную книгу Российской Федерации и Красную книгу субъекта Российской Федерации.

Информация о подлежащих охране видов животных, растений, грибов и лишайников, расположенных на территории Иркутской области, размещена

на сайте министерства (http://ecology.irkobl.ru) в разделе «Деятельность», занесенных в Красную книгу Российской Федерации, на сайте Министерства природных ресурсов и экологии Российской Федерации в разделе «Главная» - «Открытые данные» - «Экология».

Согласно государственному кадастру особо охраняемых природных территорий регионального и местного значения в районе проведения работ (в соответствии с представленными координатами) особо охраняемые природные территории регионального и местного значения отсутствуют.

Согласно схеме территориального планирования, утвержденной постановлением Правительства Иркутской области от 2 ноября 2012 года № 607-пп, территория традиционного природопользования в Усть-Кутском районе под создание не запланирована. В Киренском районе запланирована под создание территория традиционного природопользования.

Министерство не обладает полномочиями по предоставлению информации о местоположении зон санитарной охраны источников питьевого и хозяйственно-бытового водоснабжения (далее – ЗСО).

Одновременно сообщаем, что министерством утверждены зоны санитарной охраны на территории Усть-Кутского и Киренского районов Иркутской области:

1. Проект зон санитарной охраны водозабора НПС № 6. Расширение трубопроводной системы «Восточная Сибирь – Тихий океан». Участок ГНПС «Тайшет-НПС «Талакан». НПС № 6 без резервуарного парка. Приказ министерства природных ресурсов и экологии Иркутской области от 18.10.2017 № 28-мпр.
2. Проект зоны санитарной охраны водозабора подземных вод для хозяйственно-питьевого водоснабжения НПС-7 «Марковское» на территории Усть-Кутского района Иркутской области. Приказ министерства природных ресурсов и экологии Иркутской области от 10.06.2019 № 21-мпр.
3. Проект зоны санитарной охраны водозабора подземных вод для хозяйственно-питьевого водоснабжения в п. Верхнемарково Усть-Кутского района Иркутской области. Приказ министерства природных ресурсов и экологии Иркутской области от 13.04.2020 № 15-мпр.
4. Проект зон санитарной охраны водозабора НПС № 9. Расширение трубопроводной системы «Восточная Сибирь – Тихий океан». Участок ГНПС «Тайшет-НПС «Талакан». НПС № 9 без резервуарного парка. Приказ министерства природных ресурсов и экологии Иркутской области от 27.11.2017 № 33-мпр.
5. Зона санитарной охраны водозабора подземных вод для хозяйственно-питьевого и производственного водоснабжения НПС № 8. ООО «Транснефть-Восток» Киренского района Иркутской области. Приказ министерства природных ресурсов и экологии Иркутской области от 18.09.2020 № 42-мпр.

Для получения информации о точном размещении проектируемых объектов в границах установленных зон санитарной охраны источников

питьевого и хозяйственно-бытового водоснабжения необходимо обращаться в Управление Росреестра по Иркутской области.

По вопросу о наличии (отсутствии) действующих лицензий на право пользования недрами по общераспространенным полезным испускаемым министерство сообщает, что на месте выполнения инженерно-экологических изысканий на объектах, расположенным в Киренском и Усть - Кутском районах Иркутской области: действующих лицензий на право пользования участками недр местного значения нет.

Для сведения:

В соответствии ст. 25 Закона Российской Федерации от 21 февраля 1992 года № 2395-1 «О недрах» проектирование и строительство населенных пунктов, промышленных комплексов и других хозяйственных объектов разрешаются только после получения заключения федерального органа управления государственным фондом недр или его территориального органа об отсутствии полезных ископаемых в недрах под участком предстоящей застройки. Информация может быть получена в отделе геологии и лицензирования по Иркутской области (Центрсибнедра) по адресу: 664025, г. Иркутск, ул. Российская,17, тел. (3952) 33-50-71.

Направляем в Ваш адрес информационное письмо министерства от 28 мая 2021 года № 02-66-3507/21 для организации работы в дальнейшем.

Приложение: на 3 л. в 1 экз.

Заместитель министра – начальник
управления региональной
экологической политики И.В. Анбросенко

ДОКУМЕНТ ПОДПИСАН
ЭЛЕКТРОННОЙ ПОДПИСЬЮ

Сертификат 1B4825434369448196AF7257F3EFCA9CE39DEDA7
Владелец **Анбросенко Игорь Валерьевич**
Действителен с 14.08.2020 по 14.11.2021

М.О. Куценко
+7 (3952) 25-98-69

## 3. Сведения об отсутствии объектов культурного наследия (письмо Службы по охране объектов культурного наследия Иркутской области)

**СЛУЖБА ПО ОХРАНЕ ОБЪЕКТОВ КУЛЬТУРНОГО НАСЛЕДИЯ ИРКУТСКОЙ ОБЛАСТИ**
ул. 5-ой Армии, 2, Иркутск, 664025
Тел./факс (3952) 33-27-23
E-mail: sookmio@yandex.ru

ООО "ИркутскГеоПроект"

27.05.2021 № 02-76-3438/21
на № ИК21-Э32 от 14.05.2021

О предоставлении информации

На участках реализации проектных решений по объектам:

1. «Обустройство кустовой площадки КП-94 Западно-Аянского НГКМ» (Киренский район);
2. «Промысловый нефтегазопровод от КП-94 до узла подключения Западно-Аянского НГКМ» (Киренский и Усть-Кутский районы);
3. «Обустройство кустовой площадки КП-1 Западно-Аянского НГКМ» (Киренский район);
4. «Система электроснабжения кустовых площадок на Марковском НГКМ» (Усть-Кутский район);
5. «Обустройство кустовой площадки № 90 Аянского ЛУ. Ярактинское НГКМ» (Киренский район);
6. «Промысловый нефтегазопровод от КП-90 до узла подключения Аянского ЛУ. Ярактинское НГКМ» (Киренский район);
7. «Обустройство кустовой площадки № 11 Марковского НГКМ», (Усть-Кутский район);
8. «Обустройство кустовой площадки № 11 Марковского НГКМ. Реконструкция» (Усть-Кутский район) отсутствуют объекты культурного наследия, включенные в Единый государственный реестр объектов культурного наследия народов Российской Федерации. Испрашиваемые земельные участки расположены вне зон охраны, защитных зон объектов культурного наследия. Сведениями об отсутствии на испрашиваемых участках выявленных объектов культурного наследия либо объектов, обладающих признаками объекта культурного наследия (в т.ч. Археологического), служба не располагает.

Учитывая изложенное, заказчик работ в соответствии со ст. ст. 28-32, 36 Федерального закона от 25 июня 2002 года № 73 «Об объектах культурного наследия (памятниках истории и культуры) народов Российской Федерации» (далее – Федеральный закон №73-ФЗ) обязан обеспечить проведение и финансирование историко-культурной экспертизы земельного участка, подлежащего воздействию земляных, строительных, хозяйственных и иных работ.

В соответствии с п. 3 ст. 31 вышеназванного закона историко-культурная экспертиза земельного участка проводится путем археологической разведки, в порядке, определенном ст. 45.1 Федерального закона № 73-ФЗ.

Ведение археологических работ допускается только при наличии разрешений (Открытых листов) у исследователя на право производства

археологических разведок на территории административного района или археологических раскопок на конкретный археологический объект.

В силу п. 2 ст. 32 Федерального закона № 73-ФЗ заключение государственной историко-культурной экспертизы является основанием для принятия службой решения о возможности проведения таких работ.

На участках реализации проектных решений по объектам:

1. «Промысловый нефтегазопровод от КП-1 до узла подключения Западно-Аянского НГКМ» (Киренский район);

2. «Водовод высокого давления от узла подключения до КП-3 Ичединского НМ» (Усть-Кутский район);

3. «Водовод высокого давления от БКНС УПН Ичединского НМ до КП-15 Верхнетирского НМ» (Усть-Кутский район);

4. «Газопровод высокого давления для закачки газа в пласт от узла подключения до кустовой площадки №№ 15 Верхнетирского НМ» (Усть-Кутский район);

5. «Промысловый водовод высокого давления от узла подключения до кустовой площадки № 19 Верхнетирского НМ» (Усть-Кутский район);

6. «Водовод высокого давления от узла задвижек до КП-20А Аянский Западный ЛУ. Ярактинское НГКМ» (Усть-Кутский район);

7. «Обустройство кустовой площадки № 20А Аянский Западный ЛУ. Ярактинское НГКМ» (Усть-Кутский район);

8. «Газопровод высокого давления для закачки газа в пласт от узла подключения до кустовых площадок №№ 12, 16 Верхнетирского НМ» (Усть-Кутский район);

9. «Обустройство кустовых площадок №№ 1, 2 Марковского НГКМ» (Усть-Кутский район);

10. «Обустройство кустовых площадок №№ 2, 3 Ярактинского НГКМ» (Усть-Кутский район);

11. «Мобильная установка подготовки попутного нефтяного газа производительностью 7000 м3/ч на ИНМ» (Усть-Кутский район);

12. «Промысловый нефтегазопровод от КП-1, КП-2 до ЦПСН Марковского НГКМ» (Усть-Кутский район);

13.«Газопровод высокого давления для закачки газа в пласт от узла подключения до одиночной скважины №53 Ярактинского НГКМ» (Усть-Кутский район);

14. «Обустройство кустовой площадки № 12 Марковского НГКМ» (Усть-Кутский район);

15. «Обустройство кустовой площадки № 3 Марковского НГКМ» (Усть-Кутский район) отсутствуют объекты культурного наследия, включенные в Единый государственный реестр объектов культурного наследия народов Российской Федерации, выявленные объекты культурного наследия и объекты, обладающие признаками объекта культурного наследия. Испрашиваемые земельные участки расположены вне зон охраны, защитных зон объектов культурного наследия.

Информируем Вас, что в соответствии со ст. 36 Федерального закона от 25 июня 2002 года № 73 «Об объектах культурного наследия (памятниках истории и культуры) народов Российской Федерации» земляные, строительные, хозяйственных и иные работы должны быть немедленно приостановлены исполнителем работ в случае обнаружения объекта, обладающего признаками объекта культурного наследия.

Исполнитель работ в течение трех рабочих дней со дня их обнаружения обязан направить заявление в письменной форме об указанных объектах в региональный орган охраны объектов культурного наследия.

Руководитель службы по охране
объектов культурного наследия
Иркутской области В.В. Соколов

ДОКУМЕНТ ПОДПИСАН
ЭЛЕКТРОННОЙ ПОДПИСЬЮ

Сертификат 64147BF4FD9374047033E219C656E5F573596B4F
Владелец **Соколов Виталий Владимирович**
Действителен с 09.04.2021 по 09.07.2022

Т.Ф. Пержакова
24-17-54

# 4. Сведения Главного управления Министерства РФ по делам гражданской обороны, чрезвычайным ситуациям и ликвидации последствий стихийных бедствий по Иркутской области

МЧС РОССИИ

ГЛАВНОЕ УПРАВЛЕНИЕ
МИНИСТЕРСТВА РОССИЙСКОЙ ФЕДЕРАЦИИ
ПО ДЕЛАМ ГРАЖДАНСКОЙ ОБОРОНЫ, ЧРЕЗВЫЧАЙНЫМ
СИТУАЦИЯМ И ЛИКВИДАЦИИ ПОСЛЕДСТВИЙ
СТИХИЙНЫХ БЕДСТВИЙ
ПО ИРКУТСКОЙ ОБЛАСТИ
(Главное управление МЧС России
по Иркутской области)

ул. Красноармейская 15, Иркутск, 664003
тел./факс: 45-29-48
тел.45-32-46, 45-29-49
E-mail: mailbox@emercom.irtel.ru
www.38.mchs.gov.ru

19.03.2020 № 3-3/994-дг
На № 19-ИНК от 11.03.2020

И.о. директора департамента надзорной деятельности и гражданской обороны ООО «Иркутская нефтяная компания»

Н.А. Кузнецову

**ИСХОДНЫЕ ДАННЫЕ**
**и требования для разработки инженерно-технических мероприятий гражданской обороны и предупреждения чрезвычайных ситуаций, включаемых в задание на проектирование**

В соответствии с Вашим запросом, сообщаем исходные данные, подлежащие учету при разработке мероприятий по гражданской обороны, мероприятий по предупреждению чрезвычайных ситуаций природного и техногенного характера в составе проектной документации на строительство объекта капитального строительства «Обустройство кустовой площадки КП-94 Западно-Аянского НГКМ».

**1. Краткая характеристика объекта капитального строительства**
**Объект**: «Обустройство кустовой площадки КП-94 Западно-Аянского НГКМ».
**Адрес**: Иркутская область, Киренский район.
**Основные показатели объекта:**
В составе КП № 94 – 3 нефтедобывающих скважины.
Максимальный годовой уровень добычи и закачки для КП № 94:
- нефти – 315,36 тыс. тн/год (в 2021 г.);
- жидкости – 365,00 тыс.м$^3$/год (в 2021 г.);
- растворенного газа – 365,00 млн. м$^3$/год (в 2021 г.).
Максимальная производительность строительства КП № 94:
- $Q_{max\ жид.}$ =333,33 м$^3$/сут – для каждой скважины;
- $Q_{max\ жид.}$ =1000,00 м$^3$/сут – для кустовой площадки;
- $Г_ф$= 1157,41 м$^3$/т;
- обводненность – 0-99%.

Режим работы проектируемых объектов – постоянный, непрерывный 8760 часов/год, присутствие персонала на объекте ограниченное (периодические объезды).

**Общая численность обслуживающего персонала**: 0 чел.

**максимальное расчетное количество людей, одновременно находящихся в помещениях (залах) объекта:** 0 чел.

**НРС**: нет.

**Сведения о юридическом лице**: ООО «Иркутская нефтяная компания» (ООО «ИНК»), 664025, г. Иркутск, пр-кт Большой Литейный 4, ИНН/ОГРН 3808066311/1023801010970, Генеральный директор Седых Марина Владимировна

**Сведения о представителе заявителя:** ФИО Неумывальченко Николай Степанович; паспорт, серия 2503 № 681957, выдан 19.04.2003 г., ОВД г. Черемхово Иркутской области, тел.

8 (3952) 211-352 (вн. 1868), 89501027393. Адрес: г. Черемхово, ул. Позднякова, д. 6, доверенность №315/д от 09.10.2017.

**2. Исходные данные о состоянии потенциальной опасности объекта капитального строительства.**

В соответствие с Федеральным законом ФЗ ОФ № 116 от 21.07.97 г. «О промышленной безопасности опасных производственных объектов» (ред. от 07.03.2017) проектируемый объект является потенциально опасным (взрыво-пожароопасным);

возможны аварии, связанные с открытым горением пластовой продукции фонтанированием скважины, взрывом топливовоздушной смеси, образующийся при открытом фонтанировании скважины, с разгерметизацией трубопроводов, неисправности запорно-регулирующей арматуры и насосного оборудования, которые могут стать причиной возникновения пожара и взрыва ТВС, экологического загрязнения окружающей среды;

также возможны аварии в системах электроснабжения, теплоснабжения- отопления и террористические акты.

**определить:**

зоны действия основных поражающих факторов при авариях, с указанием применяемых для этого методик расчетов;

численность и размещение производственного персонала проектируемого объекта, который может оказаться в зоне действия поражающих факторов в случае аварий на объекте строительства;

численность и размещение населения на прилегающей территории, которое может оказаться в зоне действия поражающих факторов в случае аварий на объекте строительства;

**разработать:**

решения по исключению разгерметизации оборудования и предупреждению аварийных выбросов опасных веществ;

решения по системам контроля обнаружения взрывоопасных концентраций;

решения, направленные на предупреждение развития аварий и локализацию выбросов (сбросов) опасных веществ;

решения по обеспечению взрывопожаробезопасности;

решения по системам автоматического регулирования, блокировок, сигнализации, а также безаварийной остановки технологического процесса;

решения по обеспечению противоаварийной устойчивости пунктов и систем управления производственным процессом, безопасности находящегося в нем персонала и возможности управления процессом при аварии;

представить сведения о наличии, местах размещения и характеристиках основных и резервных источников электро-, тепло- и водоснабжения, а также систем связи;

представить сведения о наличии и размещении резервов материальных средств для ликвидации последствий аварий на проектируемом объекте;

решения по предотвращению постороннего вмешательства в деятельность объекта (по системам физической защиты и охраны объекта);

решения по системам оповещения о ЧС;

решения по обеспечению беспрепятственной эвакуации людей с территории объекта;

решения по обеспечению беспрепятственного ввода и передвижения на проектируемом объекте сил и средств ликвидации последствий аварий.

**3. Исходные данные о потенциальной опасности территории, на которой намечается строительство.**

В районе проектируемого объекта находится действующий промысловый нефтепровод, аварии на котором могут стать причиной возникновения ЧС на объекте строительства;

определить зоны действия основных поражающих факторов при авариях на ПОО, с указанием источника информации или применяемых методик расчетов;

представить сведения о численности и размещении людей на проектируемом объекте, которые могут оказаться в зоне ЧС, вызванной авариями на рядом расположенных ПОО;

**разработать:**

решения, реализуемые при строительстве проектируемого объекта, по защите людей, технологического оборудования, зданий и сооружений, в случае необходимости, от воздушной ударной волны и вредных продуктов горения.

**4. Исходные данные для разработки мероприятий по гражданской обороне.**

Категория проектируемого объекта по ГО устанавливается в соответствии с постановлением Правительства Российской Федерации № 804 от 16.08.2016 и по показателям, введенным в действие приказом МЧС России № 632ДСП от 28.11.2016;

Объект располагается на территории Киренского района Иркутской области.

Территорий, отнесенных к группам по ГО, и объектов экономики, отнесенных к категориям по ГО, вблизи месторождения нет.

Объект находится в зоне светомаскировки. Необходимо разработать по светомаскировочным мероприятиям, в соответствии с требованиями СП 264.1325800.2016 Световая маскировка населенных пунктов и объектов народного хозяйства. Актуализированная редакция СНиП 2.01.53-84, в соответствии с требованиями Задания на проектирование.

**5. Исходные данные для разработки мероприятий по предупреждению чрезвычайных ситуаций**

Объект строительства расположен в сейсмически опасной зоне (6-7 баллов), возможно воздействие ураганов, снежных бурь, сильных морозов, лесных пожаров, паводковых явлений, требующих превентивных защитных мер.

Необходимо оценить частоту и интенсивность проявлений опасных природных процессов, а также категорию их опасности в соответствии с СП 115.13330.2016 Геофизика опасных природных воздействий. Актуализированная редакция СНиП 22-01-95;

**Разработать:**

Мероприятия по инженерной защите территории объекта, сооружений и оборудования, в случае необходимости, от опасных геологических процессов (в соответствии с требованиями свода правил СП 165.1325800.2014 «Инженерно-технические мероприятия по гражданской обороне». актуализированная редакция, свода правил СП 14.13330.2014, СП 14.13330.2018 «Строительство в сейсмических районах», актуализированная редакция "СНиП II-7-81*, СНиП 22-02-2003 "Инженерная защита территорий);

Мероприятия по молниезащите.

Решения, направленные на предупреждение развития аварий;

Решения по обеспечению взрывопожаробезопасности;

Решения по обеспечению противоаварийной устойчивости пунктов и систем управления производственным процессом, безопасности находящегося в нем персонала и возможности управления процессом при аварии;

Решения по предотвращению постороннего вмешательства в деятельность объекта (по системам физической защиты и охраны объекта);

Решения по обеспечению беспрепятственной эвакуации людей с территории объекта;

Решения по обеспечению беспрепятственного ввода и передвижения на проектируемом объекте сил и средств ликвидации последствий аварий.

Представить сведения о наличии, местах размещения и характеристиках основных и резервных источников электро-, тепло- и водоснабжения, а также систем связи.

Представить сведения о наличии и размещении резервов материальных средств для ликвидации последствий аварий на проектируемом объекте.

**6. Дополнительные сведения для разработки мероприятий по гражданской обороне, мероприятий по предупрежденню чрезвычайных ситуаций природного и техногенного характера.** Для объектов строительства, к которым предъявляются особые требования СП 165.1325800.2014, «Инженерно-технические мероприятия по гражданской обороне». Актуализированная редакция.

Раздел ПМГОЧС разработать в строгом соответствии с национальным стандартом ГОСТ Р 55201-2012 «Порядок разработки перечня мероприятий по гражданской обороне,

мероприятий по предупреждению чрезвычайных ситуаций природного и техногенного характера при проектировании объектов капитального строительства», оформить отдельным томом (книгой).

Раздел ПМГОЧС имеет вправе разработать только проектная организация, имеющая соответствующее свидетельство СРО.

Представить проектно-сметную документацию на экспертизу в Государственную экспертизу проектов.

После утверждения проекта строительства – направить раздел ПМГОЧС в Главное управление МЧС России по Иркутской области.

**7. Перечень основных руководящих, нормативных и методических документов рекомендуемых для использования.**

**УКАЗЫ**

Указ Президента Российской Федерации от 13 сентября 2004 года № 1167 «О неотложных мерах по повышению эффективности борьбы с терроризмом».

**ФЕДЕРАЛЬНЫЕ ЗАКОНЫ (ЗАКОНЫ РОССИЙСКОЙ ФЕДЕРАЦИИ)**

Федеральный закон от 12 февраля 1998 года № 28-ФЗ «О гражданской обороне» (в действующей редакции).

Федеральный закон от 11 ноября 1994 года № 68-ФЗ «О защите населения и территорий от чрезвычайных ситуаций природного и техногенного характера» (в действующей редакции).

Федеральный закон от 21 декабря 1994 года № 69-ФЗ «О пожарной безопасности» (в действующей редакции).

Федеральный закон от 21 июля 1997 года № 116-ФЗ «О промышленной безопасности опасных производственных объектов» (в действующей редакции).

Градостроительный Кодекс РФ от 29 декабря 2004 года № 190-ФЗ (в действующей редакции).

Федеральный закон от 22 июля 2008 года № 123-ФЗ «Технический регламент о требованиях пожарной безопасности» (в действующей редакции).

Федеральный закон от 27 декабря 2002 года № 184-ФЗ «О техническом регулировании» (в действующей редакции).

Федеральный закон от 30 декабря 2009 года № 384 «Технический регламент о безопасности зданий и сооружений» (в действующей редакции).

**ПОСТАНОВЛЕНИЯ ПРАВИТЕЛЬСТВА РОССИЙСКОЙ ФЕДЕРАЦИИ И ПРИКАЗЫ МЧС РОССИИ**

Постановление Правительства РФ от 16.02.2008 N 87 "О составе разделов проектной документации и требованиях к их содержанию" (в действующей ред.).

Постановление Правительства РФ от 30.12.2003 № 794 «О Единой государственной системе предупреждения и ликвидации чрезвычайных ситуаций» (в действующей редакции).

Постановление Правительства РФ от 25.03.1997 № 334 «О порядке сбора и обмена в Российской Федерации информации в области защиты населения и территории от чрезвычайных ситуаций природного и техногенного характера» (в действующей редакции).

Постановление Правительства РФ от 21.05.2007 № 304 «О классификации чрезвычайных ситуаций природного и техногенного характера» (в действующей редакции).

Постановление Правительства РФ от 10.11.1996 № 1340 «О порядке создания и использования резервов материальных ресурсов для ликвидации чрезвычайных ситуаций природного и техногенного характера» (в действующей редакции).

Постановление Правительства РФ от 15.04.2002 № 240 «О порядке организации мероприятий по предупреждению и ликвидации разливов нефти и нефтепродуктов на территории Российской Федерации» (в действующей редакции).

Постановление Правительства РФ «О неотложных мерах по предупреждению и ликвидации аварийных разливов нефти и нефтепродуктов» от 21.09.2000 № 613 (в действующей редакции).

Постановление Правительства РФ от 16.08.2016 № 804-дсп «Об утверждении Правил отнесения организаций к категориям по гражданской обороне в зависимости от роли в экономике государства или влияния на безопасность населения» (в действующей редакции).

Приказ МЧС России от 04.11.2004 № 506 «Об утверждении типового паспорта безопасности опасного объекта».

**НАЦИОНАЛЬНЫЕ СТАНДАРТЫ**

Межгосударственный стандарт ГОСТ 21.110-2013 «Система проектной документации для строительства. Спецификация оборудования, изделий и материалов».

Государственный стандарт СССР ГОСТ 21.112-87 «Система проектной документации для строительства. Подъемно-транспортное оборудование. Условные изображения».

Государственный стандарт Союза ССР ГОСТ 21.113-88 «Система проектной документации для строительства. Обозначения характеристик точности».

Межгосударственный стандарт ГОСТ 21.114-2013 «Система проектной документации для строительства. Правила выполнения эскизных чертежей общих видов нетиповых изделий».

Межгосударственный стандарт ГОСТ 21.205-2016 «Система проектной документации для строительства. Условные обозначения элементов трубопроводных систем зданий и сооружений».

Государственный стандарт Союза ССР ГОСТ 21.401-88 «Система проектной документации для строительства. Технология производства. Основные требования к рабочим чертежам».

Межгосударственный стандарт ГОСТ 21.501-2011 «Система проектной документации для строительства. Правила выполнения рабочей документации архитектурных и конструктивных решений».

Межгосударственный стандарт ГОСТ 21.502-2016 «Система проектной документации для строительства. Правила выполнения рабочей документации металлических конструкций».

Государственный стандарт СССР ГОСТ 21.507-81 «Система проектной документации для строительства. Интерьеры Рабочие чертежи».

Межгосударственный стандарт ГОСТ 21.508-93 «Система проектной документации для строительства. Правила выполнения рабочей документации генеральных планов предприятий, сооружений и жилищно-гражданских объектов».

Государственный стандарт Союза ССР ГОСТ 21.513-83 «Система проектной документации для строительства. Антикоррозионная защита конструкций зданий и сооружений. Рабочие чертежи».

Межгосударственный стандарт ГОСТ 21.601-2011 «Система проектной документации для строительства. Правила выполнения рабочей документации внутренних систем водоснабжения и канализации».

Межгосударственный стандарт ГОСТ 21.602-2016 «Система проектной документации для строительства. Правила выполнения рабочей документации систем отопления, вентиляции и кондиционирования».

Межгосударственный стандарт ГОСТ 21.704-2011 «Система проектной документации для строительства. Правила выполнения рабочей документации наружных сетей водоснабжения и канализации».

Государственный стандарт ГОСТ 21.705-2016 «Система проектной документации для строительства. Правила выполнения рабочей документации Тепловых сетей».

Межгосударственный стандарт ГОСТ 21.608-2014 «Система проектной документации для строительства. Правила выполнения рабочей документации внутреннего электрического освещения».

Межгосударственный стандарт ГОСТ 21.209-2014 «Система проектной документации для строительства. Централизованное управление энергоснабжением. Условные графические и буквенные обозначения вида и содержания информации».

Межгосударственный стандарт ГОСТ 21.001-2013 «Система проектной документации для строительства. Общие положения».

Свод правил СП 52.13330.2016 "Естественное и искусственное освещение" Актуализированная редакция СНиП 23-05-95*.

Межгосударственный стандарт ГОСТ 25380-2014 «Здания и сооружения. Метод измерения плотности тепловых потоков, проходящих через ограждающие конструкции».

Межгосударственный стандарт ГОСТ 26253-2014 «Здания и сооружения. Метод определения теплоустойчивости ограждающих конструкций».

Государственный стандарт СССР ГОСТ 26629-85 «Здания и сооружения. Метод тепловизионного контроля качества теплоизоляции ограждающих конструкций».

Межгосударственный стандарт ГОСТ 26824-2010 «Здания и сооружения. Методы измерения яркости».

Межгосударственный стандарт ГОСТ 30494-2011 «Здания жилые и общественные. Параметры микроклимата в помещениях».

Межгосударственный стандарт ГОСТ 31167-2009 «Здания и сооружения. Методы определения воздухопроницаемости ограждающих конструкций в натурных условиях».

Межгосударственный стандарт ГОСТ 31168-2014 «Здания жилые. Метод определения удельного потребления тепловой энергии на отопление».

Межгосударственный стандарт ГОСТ 31251-2008 «Стены наружные с внешней стороны. Метод испытаний на пожарную опасность».

Национальный стандарт ГОСТ Р 52892-2007 «Вибрация и удар. Вибрация зданий. Измерение вибрации и оценка ее воздействия на конструкцию».

Государственный стандарт СССР ГОСТ 21779-82 «Система обеспечения точности геометрических параметров в строительстве. Технологические допуски».

Межгосударственный стандарт ГОСТ 21780-2006 «Система обеспечения точности геометрических параметров в строительстве. Расчет точности».

Государственный стандарт СССР ГОСТ 23615-79 «Система обеспечения точности геометрических параметров в строительстве. Статистический анализ точности».

Государственный стандарт СССР ГОСТ 23616-79 «Система обеспечения точности геометрических параметров в строительстве. Контроль точности».

Государственный стандарт СССР ГОСТ 26433.0-85 «Система обеспечения точности геометрических параметров в строительстве. Правила выполнения измерений. Общие положения».

Межгосударственный стандарт ГОСТ 12.1.033-81 «Система стандартов безопасности труда. Пожарная безопасность. Термины и определения».

Национальный стандарт ГОСТ Р 58202-2018 «Производственные услуги. Средства индивидуальной защиты людей при пожаре. Нормы и правила размещения и эксплуатации. Общие требования».

## СВОДЫ ПРАВИЛ

Свод правил СП 28.13330.2012 "СНиП 2.03.11-85. Защита строительных конструкций от коррозии".

Свод правил СП 31.13330.2012 "СНиП 2.04.02-84* Водоснабжение. Наружные сети и сооружения".

Свод правил СП 47.13330.2016 СНиП 11-02-96 Актуализированная редакция «Инженерные изыскания для строительства. Основные положения».

Свод правил СП 49.13330.2010 "СНиП 12-03-2001 Безопасность труда в строительстве. Часть 1. Общие требования", кроме разделов: 4, 5, 6 (пунктов 6.1.1, 6.1.2, 6.1.4 - 6.1.8, 6.2.1 - 6.2.3, 6.2.6-6.2.23, 6.3.1-6.3.4, 6.4.1 - 6.4.12, 6.6.1 - 6.6.9, 6.6.12 - 6.6.24), 7 (пунктов 7.1.1 - 7.1.8, 7.1.10- 7.1.14, 7.2.1 - 7.2.10, 7.3.1 - 7.3.24,7.4.1 - 7.4.40), 8, 9 (пунктов 9.1.1 - 9.1.6, 9.2.1 - 9.2.7, 9.2.9 - 9.2.13, 9.3.1 - 9.3.6, 9.4.1 - 9.4.11) приложения Г.

Свод правил СП 52.13330.2016 Естественное и искусственное освещение. Актуализированная редакция СНиП 23-05-95*.

Свод правил СП 20.13330.2016 Нагрузки и воздействия. Актуализированная редакция СНиП 2.01.07-85*.

Свод правил СП 14.13330.2018 Строительство в сейсмических районах (актуализированная редакция СНиП II-7-81* "Строительство в сейсмических районах").

Свод правил СП 1.13130.2009 "Системы противопожарной защиты. Эвакуационные пути и выходы".

Свод правил СП 2.13130.2012 «Противопожарная защита. Обеспечение огнестойкости объектов защиты».

Свод правил СП 3.13130.2009 Системы противопожарной защиты. Система оповещения и

управления эвакуацией людей при пожаре. Требования пожарной безопасности.

Свод правил СП 4.13130.2013 "Системы противопожарной защиты. Ограничение распространения пожара на объектах защиты. Требования к объемно-планировочным и конструктивным решениям".

Свод правил СП 5.13130.2009 "Системы противопожарной защиты. Установки пожарной сигнализации и пожаротушения автоматические. Нормы и правила проектирования".

Свод правил СП 6.13130.2013 Системы противопожарной защиты. Электрооборудование. Требования пожарной безопасности.

Свод правил СП 7.13130.2013 Свод правил отопление, вентиляция и кондиционирование. Требования пожарной безопасности.

Свод правил СП 8.13130.2009 "Системы противопожарной защиты. Источники наружного противопожарного водоснабжения. Требования пожарной безопасности".

Свод правил СП 10.13130.2009 "Системы противопожарной защиты. Внутренний противопожарный водопровод. Требования пожарной безопасности".

Свод правил СП 14.13330.2018 "СНиП II-7-81*. Строительство в сейсмических районах".

Свод правил СП 264.1325800.2016 Световая маскировка населенных пунктов и объектов народного хозяйства. Актуализированная редакция СНиП 2.01.53-84.

Строительные нормы и правила СП 112.13330.2011 СНиП 21-01-97 «Пожарная безопасность зданий и сооружений».

Свод правил СП 115.13330.2016 "Геофизика опасных природных воздействий". Актуализированная редакция СНиП 22-01-95.

Свод правил СП 104.13330.2016 "Инженерная защита территории от затопления и подтопления". Актуализированная редакция СНиП 2.06.15-85.

Свод правил СП 116.13330.2012 "Инженерная защита территорий, зданий и сооружений от опасных геологических процессов. Основные положения". Актуализированная редакция СНиП 22-02-2003.

Свод правил СП 131.13330.2012 "Строительная климатология". Актуализированная редакция СНиП 23-01-99* (с Изменениями № 1, 2).

Свод правил СП 47.13330.2016 "Инженерные изыскания для строительства. Основные положения". Актуализированная редакция СНиП 11-02-96.

Приказ Минэнерго РФ от 30 июня 2003 г. № 280 "Об утверждении Инструкции по устройству молниезащиты зданий, сооружений и промышленных коммуникаций".

Свод правил СП 8813330 2014 (Актуализированная редакция СНиП II-11-77 «Защитные сооружения гражданской обороны»).

Руководящий документ Свод правил СП 165.1325800.2014, «Инженерно-технические мероприятия по гражданской обороне». Актуализированная редакция. Приложение Б «Методика прогнозирования масштабов возможного химического заражения аварийно химически опасными веществами при авариях на химически опасных объектах и транспорте». СНиП 2.01.51-90.

Заместитель начальника управления гражданской обороны
и защиты населения – начальник отдела мероприятий гражданской обороны
ГУ МЧС России по Иркутской области

подполковник В.Л. Панчуков

8 (3952) 453-229

# 5. Сведения о климате и фоновых концентрациях загрязняющих веществ (письма ФГБУ «Иркутское УГМС»)

Министерство природных ресурсов
и экологии Российской Федерации

Федеральная служба по гидрометеорологии
и мониторингу окружающей среды
(Росгидромет)

**Федеральное государственное
бюджетное учреждение
«Иркутское управление по гидрометеорологии
и мониторингу окружающей среды»
(ФГБУ «Иркутское УГМС»)**

Партизанская ул., 76, г. Иркутск, 664047.
Тел.факс: (395-2) 20-68-90 E-mail: cks@irmeteo.ru

19.01.2021 № УлИС 23
на № ИК21-Э1 от 11.01.2021 г.

Директору
ООО «ИркутскГеоПроект»

Е.В. Таранову

О фоновых концентрациях

Направляем значения фоновых концентраций запрашиваемых загрязняющих веществ, характеризующие фоновое загрязнение атмосферного воздуха в г. Киренск Иркутской области.

Информация о фоновых концентрациях загрязняющих веществ предоставлена ООО «ИркутскГеоПроект» для выполнения инженерно-экологических изысканий на объектах нефтегазового комплекса на Западно-Аянском НГКМ и Аянском ЛУ, расположенном в Усть-Кутском и Киренском районах Иркутской области.

Фоновые концентрации установлены по данным городов-аналогов согласно действующим Временным рекомендациям «Фоновые концентрации вредных (загрязняющих) веществ для городских и сельских поселений, где отсутствуют регулярные наблюдения за загрязнением атмосферного воздуха» на период 2019-2023 гг., утвержденным Росгидрометом от 15.08.2018г.

Фоновые концентрации (Сф) загрязняющих веществ представлены в таблице 1.

Таблица 1

| № п/п | Загрязняющее вещество | Значения концентраций, Сф, мг/м$^3$ |
|---|---|---|
| 1 | Взвешенные вещества | 0,260 |
| 2 | Диоксид серы | 0,018 |
| 3 | Оксид углерода | 2,3 |
| 4 | Диоксид азота | 0,076 |

Эффектом суммации обладают диоксид серы и диоксид азота.

Фоновые концентрации действительны по 2023 год включительно.

Справка используется только в целях заказчика для указанного выше предприятия и не подлежит передаче другим организациям.

Начальник ФГБУ «Иркутское УГМС» А.М. Насыров

Н.С. Ступина (3952) 29 63 36

МИНИСТЕРСТВО ПРИРОДНЫХ РЕСУРСОВ
И ЭКОЛОГИИ РОССИЙСКОЙ ФЕДЕРАЦИИ

ФЕДЕРАЛЬНАЯ СЛУЖБА ПО ГИДРОМЕТЕОРОЛОГИИ
И МОНИТОРИНГУ ОКРУЖАЮЩЕЙ СРЕДЫ
(РОСГИДРОМЕТ)

**ФЕДЕРАЛЬНОЕ ГОСУДАРСТВЕННОЕ
БЮДЖЕТНОЕ УЧРЕЖДЕНИЕ
«ИРКУТСКОЕ УПРАВЛЕНИЕ ПО
ГИДРОМЕТЕОРОЛОГИИ И МОНИТОРИНГУ
ОКРУЖАЮЩЕЙ СРЕДЫ»
(ФГБУ «Иркутское УГМС»)**

Партизанская ул., 76, г. Иркутск, 664047,
Тел.: (3952)20-68-17, факс: (3952)20-68-90
www.irmeteo.ru; e-mail: cks@irmeteo.ru

21.01.2021 № 178 /36
на № ИК21-Э1 от 11.01.2021

Директору
ООО «ИркутскГеоПроект»
Таранову Е.В.

О предоставлении метеорологической информации

Для подготовки материалов по оценке воздействия на окружающую среду и охране окружающей среды в рамках проведения инженерно-экологических изысканий по объектам нефтегазового комплекса на Западно-Аянском НГКМ и Аянском ЛУ, расположенным в Усть-Кутском и Киренском районах Иркутской области, предоставляем средние характеристики метеорологических элементов, рассчитанные по данным наблюдений метеорологических станций **Токма, Киренск**.

Приложение: на 2 л. в 1 экз.

Начальник ФГБУ «Иркутское УГМС» А.М. Насыров

Протасова Т.Н.
(3952)25-10-77

Приложение 1 к № 178 /36 от 24.01 .2021

Средние значения метеорологических элементов, рассчитанные по данным наблюдений метеорологической станции **Токма** за период 2010-2019 гг. для подготовки материалов по оценке воздействия на окружающую среду и охране окружающей среды в рамках проведения инженерно-экологических изысканий по объектам нефтегазового комплекса на Западно-Аянском НГКМ и Аянском ЛУ, расположенным в Усть-Кутском и Киренском районах Иркутской области

1. Средняя температура воздуха наиболее холодного месяца года составляет **минус 27.9 °С**.
2. Средняя максимальная температура воздуха наиболее теплого месяца года составляет **24.5 °С**.
3. Скорость ветра, повторяемость превышения которой составляет 5 %, равна **5 м/с**.
4. Средняя годовая повторяемость направлений ветра и штилей:

| Румбы | С | СВ | В | ЮВ | Ю | ЮЗ | З | СЗ | Переменное направление | Штиль |
|---|---|---|---|---|---|---|---|---|---|---|
| Повторяемость, % | 6 | 8 | 2 | 4 | 16 | 42 | 14 | 8 | 0.1 | 46 |

5. Средняя годовая роза ветров:

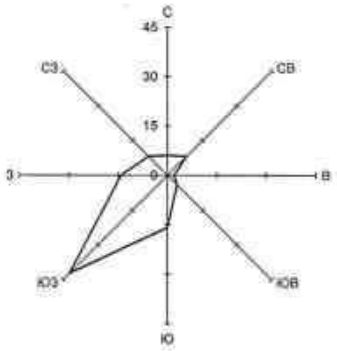


Начальник ФГБУ «Иркутское УГМС» А.М. Насыров

Приложение 2 к № 178 /36 от 21.01.2021

Средние значения метеорологических элементов, рассчитанные по данным наблюдений метеорологической станции **Киренск** за период 2010-2019 гг. для подготовки материалов по оценке воздействия на окружающую среду и охране окружающей среды в рамках проведения инженерно-экологических изысканий по объектам нефтегазового комплекса на Западно-Аянском НГКМ и Аянском ЛУ, расположенным в Усть-Кутском и Киренском районах Иркутской области

1. Средняя температура воздуха наиболее холодного месяца года составляет **минус 27.5 °С**.
2. Средняя максимальная температура воздуха наиболее теплого месяца года составляет **26.1 °С**.
3. Скорость ветра, повторяемость превышения которой составляет 5 %, равна **5 м/с**.
4. Средняя годовая повторяемость направлений ветра и штилей:

| Румбы | С | СВ | В | ЮВ | Ю | ЮЗ | З | СЗ | Переменное направление | Штиль |
|---|---|---|---|---|---|---|---|---|---|---|
| Повторяемость, % | 10 | 8 | 4 | 5 | 20 | 27 | 16 | 10 | 0 | 31 |

5. Средняя годовая роза ветров:

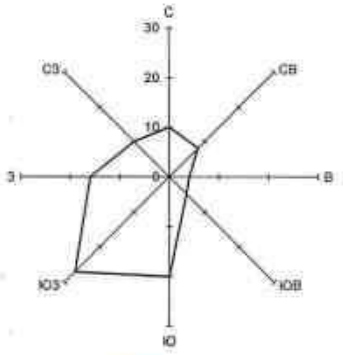


Начальник ФГБУ «Иркутское УГМС» А.М. Насыров

## 6. **Сведения Министерства лесного комплекса Иркутской области**

**МИНИСТЕРСТВО ЛЕСНОГО КОМПЛЕКСА ИРКУТСКОЙ ОБЛАСТИ**
664011, г. Иркутск, ул. Горького, дом 31
тел. 33-59-81, факс: 24-31-55
e-mail: baikal@lesirk.ru

21.06.2021 № 02-91-8456/21
на № ИК21-Э33 от 14.05.2021

Директору ООО
«ИркутскГеоПроект»

Е.В. Таранову

E-mail:
irkutskgeoproekt@mail.ru,
aleksandra_eliza@mail.ru

О направлении информации

Уважаемый Евгений Валерьевич!

В соответствие с Вашим запросом министерство лесного комплекса Иркутской области (далее-министерство), сообщает следующее.

Министерство не располагает информацией о численности и плотности объектов животного мира, отнесённых к объектам охоты, непосредственно на территориях выполнения инженерных изысканий по проектируемым объектам:

1. «Обустройство кустовой площадки КП-94 Западно-Аянского НГКМ» (Киренский район);
2. «Промысловый нефтегазопровод от КП-94 до узла подключения Западно-Аянского НГКМ» (Киренский и Усть-Кутский районы);
3. «Обустройство кустовой площадки КП-1 Западно-Аянского НГКМ» (Киренский район);
4. «Промысловый нефтегазопровод от КП-1 до узла подключения Западно-Аянского НГКМ» (Киренский район);
5. «Водовод высокого давления от узла подключения до КП-3 Ичединского НМ» (Усть-Кутский район);
6. «Водовод высокого давления от БКНС УПН Ичединского НМ до КП-15 Верхнетирского НМ» (Усть-Кутский район);
7. «Газопровод высокого давления для закачки газа в пласт от узла подключения до кустовой площадки №№ 15 Верхнетирского НМ» (Усть-Кутский район);
8. «Система электроснабжения кустовых площадок на Марковском НГКМ» (Усть-Кутский район);
9. «Промысловый водовод высокого давления от узла подключения до кустовой площадки № 19 Верхнетирского НМ» (Усть-Кутский район);
10. «Водовод высокого давления от узла задвижек до КП-20А Аянский Западный ЛУ. Ярактинское НГКМ» (Усть-Кутский район);
11. «Обустройство кустовой площадки № 20А Аянский Западный ЛУ. Ярактинское НГКМ» (Усть-Кутский район);
12. «Газопровод высокого давления для закачки газа в пласт от узла подключения до кустовых площадок №№ 12, 16 Верхнетирского НМ» (Усть-Кутский район);

(Киренский район);

13. «Обустройство кустовой площадки № 90 Аянского ЛУ. Ярактинское НГКМ» (Киренский район);

14. «Обустройство кустовых площадок №№ 1, 2 Марковского НГКМ» (Усть-Кутский район);

15. «Обустройство кустовых площадок №№ 2, 3 Ярактинского НГКМ» (Усть-Кутский район);

16. «Мобильная установка подготовки попутного нефтяного газа производительностью 7000 м3/ч на ИНМ» (Усть-Кутский район);

17. «Промысловый нефтегазопровод от КП-1, КП-2 до ЦПСН Марковского НГКМ» (Усть-Кутский район);

18. «Промысловый нефтегазопровод от КП-90 до узла подключения Аянского ЛУ. Ярактинское НГКМ» (Киренский район);

19. «Газопровод высокого давления для закачки газа в пласт от узла подключения до одиночной скважины №53 Ярактинского НГКМ» (Усть-Кутский район);

20. «Обустройство кустовой площадки № 11 Марковского НГКМ», (Усть-Кутский район);

21. «Обустройство кустовой площадки № 11 Марковского НГКМ. Реконструкция» (Усть-Кутский район);

22. «Обустройство кустовой площадки № 12 Марковского НГКМ» (Усть-Кутский район);

23. «Обустройство кустовой площадки № 3 Марковского НГКМ» (Усть-Кутский район).

Направляем Вам сведения о видовом составе и показателях средней плотности населения объектов животного мира, отнесенных к объектам охоты (далее - охотничьи ресурсы), обитающих на территориях Киренского и Усть-Кутского районов Иркутской области, за 2017 - 2021 годы (см. Приложение 1, Приложение 2).

Кроме охотничьих ресурсов, указанных в Приложениях 1 и 2 на территориях Киренского и Усть-Кутского районов встречаются водяная полевка, летяга, азиатский бурундук, ласка.

Из объектов животного мира, не отнесенных к объектам охоты, на данной территории обитает несколько видов мышевидных грызунов и насекомоядных, а также черная ворона, ворон, сойка, кукша, кедровка, черный и большой пестрый дятлы, и несколько десятков видов мелких воробьинообразных птиц.

Из хищных птиц обычен черный коршун, встречаются тетеревятник, перепелятник, зимняк (пролет), обыкновенный канюк. Хохлатый осоед, полевой лунь, чеглок (Усть-Кутский район).

Из сов возможна встреча болотной совы, ястребиной совы, ушастой совы, длиннохвостой неясыти, бородатой неясыти, мохноногого сыча, воробьиного сычика.

Из видов позвоночных животных, занесенных в Красные книги РФ** и Иркутской области*, подлежащих особой охране, в пределах данных территорий могут быть встречены коростель*, восточный болотный лунь*, орел-карлик*, беркут**, орлан-белохвост**, сапсан**, серый журавль*, черный аист**, филин **, сплюшка*, выдра*.

Фламинго** (залетный вид), клоктун**, скопа**, кречет**, таежный гуменник*, лебедь-кликун*(пролет), малый перепелятник*, большой подорлик*, дербник*, камышевая овсянка*, большой кроншнеп* (отдельные встречи), ночница Иконникова*. (Усть-Кутский район)

За более подробной информацией, касающейся фаунистического состава данных территориях, в том числе о видах животных, занесенных в Красную книгу Российской Федерации и в Красную книгу Иркутской области, рекомендуем обратиться к литературным источникам и фондовым материалам: В. Г. Малеев, В. В. Попов, «Определитель птиц Иркутской области», Иркутск, 2010; В. В. Попов, «Кадастр позвоночных животных Иркутской области, не относящихся к объектам охоты», служба по охране и использованию животного мира Иркутской области, Иркутск, 2009, 2010-2014; В.В. Попов, «Кадастр позвоночных животных Иркутской области, не относящихся к объектам охоты и водным биологическим ресурсам, обитающих на территории Иркутской области», министерство лесного комплекса Иркутской области, Иркутск, 2018; «Красная книга РФ (животные)», АСТ Астрель, 2001; «Красная книга Иркутской области», Иркутск, 2020, либо провести дополнительные специальные исследования с привлечением специалистов соответствующего профиля (зоологов, орнитологов, ботаников и проч.).

Данные о сезонных миграциях и концентрациях диких копытных показаны на рис.1 (на нем же отражены основные места концентрации копытных), пути сезонных миграций околоводных птиц показаны на рис. 2, соколообразных птиц - на рис. 3.

В настоящие время на территории Усть-Кутского района функционирует государственный природный заказник регионального значения «Таюрский» (далее - заказник). Описание границ заказника «Таюрский» утверждено постановлением Правительства Иркутской области от 07 ноября 2012 года № 629-пп.

Пунктами 1648, 1649, 1650 Схемы территориального планирования Иркутской области, утвержденной постановлением Правительства Иркутской области от 06 марта 2019 № 203-пп в Усть-Кутском районе зарезервированы предлагаемые к образованию три участка под особо охраняемые природные территории регионального значения «Верхняя Кытыма» площадью 21,4 тыс. га., «Верховья р. Кута» площадью 12,8 тыс. га. и «Ханда» площадью 210,9 тыс. га.

На территории Киренского района функционирует государственный природный заказник регионального значения «Чайский», который является постоянно действующими с комплексным (ландшафтным) профилем.

Описание границ государственного природного заказника регионального значения «Чайский» утверждены постановлением Правительства Иркутской области от 07.11.2012 года № 629-пп.

При разработке мероприятий по охране объектов животного мира следует руководствоваться следующими законодательными и нормативными правовыми актами:

- Лесной кодекс РФ;

- статьи 49, 60, 77, 78 Федерального закона от 10.01.2002 № 7-ФЗ «Об охране окружающей среды»;

- статьи 22, 24, 28 Федерального закона от 24.04.1995 г. № 52-ФЗ «О животном мире»;

- статья 51 Федерального закона от 24.07.2009 № 209-ФЗ «Об охоте и о сохранении охотничьих ресурсов и о внесении изменений в отдельные законодательные акты Российской Федерации»;

- Требования по предотвращению гибели объектов животного мира при осуществлении производственных процессов, а также при эксплуатации транспортных магистралей, трубопроводов, линий связи и электропередачи, утверждены постановлением Правительства РФ от 13.08.1996 № 997;

- указ Губернатора Иркутской области от 29.05.2019 № 112-уг («Лесной план Иркутской области»);

- приказ Федерального агентства лесного хозяйства от 29.02.2012 № 69 «Об утверждении состава проекта освоения лесов и порядка его разработки»;

- приказ Министерства природных ресурсов и экологии Российской Федерации от 08.12.2011 № 948 (Методика исчисления размера вреда, причиненного охотничьим ресурсам);

- приказ Министерства природных ресурсов и экологии Российской Федерации от 28.04.2008 № 107 (Методика исчисления размера вреда, причиненного объектам животного мира, занесенным в Красную книгу РФ, а также иным объектам животного мира, не относящимся к объектам охоты и рыболовства и среде их обитания);

- Требования по предотвращению гибели объектов животного мира, за исключением объектов животного мира, находящихся на особо охраняемых природных территориях федерального значения, при осуществлении производственных процессов, а также при эксплуатации транспортных магистралей, трубопроводов, линий связи и электропередачи на территории Иркутской области, утверждены постановлением Правительства Иркутской области от 23.07.2014 № 360-пп.

В качестве мероприятий, направленных на охрану объектов животного мира и среду их обитания могут служить следующие:

- исключение из плана рубок участков охотничьих угодий, где находятся места размножения (глухариные тока, места отела копытных), места нагула, отдыха и пути миграции диких животных, а также участки их сезонной концентрации в период вскармливания молодняка или в период зимовки, и пр.;

- запрет на движение транспортных средств вне технологических дорог, установленных проектом освоения лесов;

- запрет на содержание собак в вахтовых поселках или на лесозаготовительных делянах;

- исключение фактов нахождения работников-арендаторов лесных участков в охотничьих угодьях с огнестрельным охотничьим оружием и орудиями лова без разрешительных документов на право охоты;

- хранение и складирование ГСМ только в специально оборудованных для этого местах (на площадках), гарантирующих предотвращение

заболеваний и гибели объектов животного мира, ухудшения среды их обитания;

- запрет на выжигание растительности в границах арендованных участков;

- запрет на складирование отходов производства, бытовых и пищевых отходов на лесных участках, предоставленных в аренду.

Учитывая, что в результате хозяйственной деятельности происходит существенное изменение условий обитания охотничьих ресурсов, звери и птицы навсегда (или временно) покидают привычные участки обитания, отмечается их гибель, существенное сокращение численности на данной территории, снижение продуктивности их популяций, а также репродуктивной функции отдельных особей министерство предлагает разработать и представить на рассмотрение расчеты ущерба объектам животного мира (охотничьим ресурсам) и среде их обитания от хозяйственной деятельности.

Министерство лесного комплекса Иркутской области является исполнительным органом государственной власти Иркутской области по охране, контролю и регулированию использования объектов животного мира и среды их обитания на территории Иркутской области.

При подготовке расчета ущерба охотничьим ресурсам и среде их обитания рекомендуем руководствоваться Методикой исчисления размера вреда, причиненного охотничьим ресурсам, утвержденной приказом Министерства природных ресурсов и экологии Российской Федерации от 08.12.2011 № 948, а также приказом Минприроды России от 30.04.2010 № 138 «Об утверждении нормативов допустимого изъятия охотничьих ресурсов и нормативов численности охотничьих ресурсов в охотничьих угодьях».

Для расчета ущерба, причиняемого видам животных, занесенным в Красную книгу РФ, а также видам животных, не относящимся к объектам охоты, следует применять Методику исчисления размера вреда, причиненного объектам животного мира, занесенным в Красную книгу РФ, а также иным объектам животного мира, не относящимся к объектам охоты и рыболовства и среде их обитания, утвержденной приказом Министерства природных ресурсов и экологии Российской Федерации от 28.04.2008 № 107.

Приказом министерства лесного комплекса Иркутской области от 28.12.2018 № 95-мпр «О внесении изменений в приказ министерства лесного комплекса Иркутской области от 21.05.2018 № 36-мпр «Об утверждении порядка осуществления и наделения министерства лесного комплекса Иркутской области бюджетными полномочиями администратора доходов бюджетов бюджетной системы Российской Федерации» на территориальные управления министерства лесного комплекса Иркутской области (далее – лесничества) возложены обязанности администратора доходов областного бюджета по кодам бюджетной классификации:

«Прочие поступления от денежных взысканий (штрафов) и иных сумм и возмещение ущерба, зачисляемые в бюджеты субъектов Российской Федерации»;

«Суммы по искам о возмещении вреда, причиненного окружающей среде, подлежащие зачислению в бюджеты муниципальных районов».

В связи с вышеизложенным, министерство просит предоставить сведения (карточка предприятия - заказчика) о заказчике проектов (Наименование предприятия, Ф.И.О руководителя, телефон/факс, юридический/почтовый адрес, ОГРН, ИНН/КПК), а также расчет ущерба объектам животного мира и среде их обитания от воздействия проектируемого объекта выполненный с применением утвержденной методики с использованием предоставленных министерством данных.

Министерство подготовит и направит дополнительный ответ ООО «ИркутскГеоПроект» информацию о наличие/отсутствии земель лесного фонда, местоположения участков изысканий (лесничества, участковые лесничества, кварталы, выделы)

Приложение:

1. Видовой состав объектов животного мира, отнесённых к объектам охоты, и показатели средней плотности их населения в Усть-Кутском районе Иркутской области в 2017 - 2021 годах (данные зимнего маршрутного учета и других специальных методов учета), на 1 л. в 1 экз.;
2. Видовой состав объектов животного мира, отнесённых к объектам охоты, и показатели средней плотности их населения в Киренском районе Иркутской области в 2017 - 2021 годах (данные зимнего маршрутного учета и других специальных методов учета), на 1 л. в 1 экз.;
3. Пути прохождения межрегиональных осенне-зимних миграций диких копытных, на 1 л. в 1 экз.;
4. Миграционные пути околоводных птиц, на 1 л. в 1 экз.;
5. Миграционный коридор весенних и осенних миграций соколообразных птиц, на 1 л. в 1 экз.

Временно замещающий должность
заместителя министра лесного
комплекса Иркутской области С.В. Пересыпкин

ДОКУМЕНТ ПОДПИСАН
ЭЛЕКТРОННОЙ ПОДПИСЬЮ

Сертификат 01A1B2AE00E6AB96B14A00B0F02F675189
Владелец **Пересыпкин Степан Владимирович**
Действителен с 26.06.2020 по 26.06.2021

Н.М. Халлыева
29-08-85

Приложение 1

Видовой состав охотничье-промысловых зверей и птиц и показатели их средней плотности населения в Усть-Кутском районе Иркутской области в 2017-2021 годах (данные зимнего маршрутного учета и других специальных методов учета).

| № п.п. | Виды охотничье-промысловых животных | Средняя плотность населения (особей на 1000 га) | | | | |
|---|---|---|---|---|---|---|
| | | 2017 год | 2018 год | 2019 год | 2020 год | 2021 год |
| 1. | Лось | 0,6 | 0,67 | 0,56 | 0,70 | 1,31 |
| 2. | Благородный олень | 0,72 | 0,77 | 0,78 | 0,73 | 1,51 |
| 3. | Косуля | - | - | - | 0,03 | - |
| 4. | Дикий северный олень | 0,27 | 0,25 | 0,20 | 0,07 | 0,34 |
| 5. | Кабарга | 0,68 | 0,74 | 0,82 | 0,58 | 1,72 |
| 6. | Соболь | 4,78 | 3,62 | 3,12 | 3,02 | 3,21 |
| 7. | Белка | 19,86 | 10,21 | 8,15 | 10,23 | 15,89 |
| 8. | Волк | 0,02 | 0,03 | 0,03 | 0,05 | 0,08 |
| 9. | Горностай | 0,44 | 0,34 | 0,28 | 0,09 | 0,36 |
| 10. | Заяц-беляк | 3,59 | 3,15 | 2,23 | 2,50 | 3,04 |
| 11. | Заяц-русак | - | - | - | - | - |
| 12. | Колонок | - | - | - | - | - |
| 13. | Росомаха | 0,01 | 0,01 | 0,01 | - | - |
| 14. | Рысь | 0,03 | 0,03 | 0,02 | - | - |
| 15. | Лисица | 0,27 | 0,21 | 0,13 | 0,15 | 0,27 |
| 16. | Глухарь | 4,1 | 3,66 | 2,78 | 7,92 | 8,41 |
| 17. | Белая куропатка | - | - | - | - | - |
| 18. | Рябчик | 16,65 | 14,65 | 14,15 | 27,82 | 63,60 |
| 19. | Тетерев | 6,29 | 4,65 | 2,94 | 8,61 | 16,98 |
| 20. | Медведь | 0,34 | 0,37 | 0,37 | 0,44 | 0,43 |
| 21. | Барсук | - | - | - | - | - |
| 22. | Норка | 0,93 | 0,84 | 0,84 | 0,83 | 0,84 |
| 23. | Выдра* | 0,11 | 0,09 | 0,09 | 0,09 | 0,11 |
| 24. | Ондатра | 1,42 | 1,37 | 1,34 | 1,26 | 1,25 |

*вид в Красной книге Иркутской области

- данные отсутствуют

Приложение 1

Видовой состав охотничье-промысловых зверей и птиц и показатели их средней плотности населения в Киренском районе Иркутской области в 2017-2021 годах (данные зимнего маршрутного учета и других специальных методов учета).

| № п.п. | Виды охотничье-промысловых животных | Средняя плотность населения (особей на 1000 га) | | | | |
|---|---|---|---|---|---|---|
| | | 2017 год | 2018 год | 2019 год | 2020 год | 2021 год |
| 1. | Лось | 0,54 | 0,70 | 0,81 | 0,71 | 0,74 |
| 2. | Благородный олень | 0,2 | 0,18 | 0,45 | 0,40 | 0,40 |
| 3. | Косуля | 0,05 | 0,07 | 0,05 | 0,03 | 0,02 |
| 4. | Дикий северный олень | 0,27 | 0,28 | 0,35 | 0,33 | 0,35 |
| 5. | Кабарга | 0,08 | 0,18 | 0,20 | 0,20 | 0,24 |
| 6. | Соболь | 4,19 | 4,75 | 3,88 | 3,82 | 3,36 |
| 7. | Белка | 18,57 | 18,17 | 12,67 | 14,46 | 12,62 |
| 8. | Волк | 0,02 | 0,02 | 0,01 | 0,01 | 0,03 |
| 9. | Горностай | 0,49 | 0,43 | 0,25 | 0,32 | 0,50 |
| 10. | Заяц-беляк | 4,7 | 6,16 | 3,87 | 3,99 | 4,74 |
| 11. | Заяц-русак | - | - | - | - | - |
| 12. | Колонок | - | - | - | - | - |
| 13. | Росомаха | 0,01 | 0,01 | 0,01 | 0,01 | 0,02 |
| 14. | Рысь | - | - | - | 0,01 | - |
| 15. | Лисица | 0,17 | 0,24 | 0,11 | 0,13 | 0,39 |
| 16. | Глухарь | 0,75 | 2,71 | 2,90 | 3,05 | 3,21 |
| 17. | Белая куропатка | - | - | - | - | - |
| 18. | Рябчик | 21,22 | 31,84 | 23,10 | 22,79 | 19,86 |
| 19. | Тетерев | - | 0,65 | 0,41 | 0,39 | 0,68 |
| 20. | Медведь | 0,17 | 0,16 | 0,19 | 0,20 | 0,18 |
| 21. | Барсук | - | - | - | - | - |
| 22. | Норка | 0,24 | 0,08 | 0,09 | 0,10 | - |
| 23. | Выдра* | 0,04 | 0,01 | 0,02 | 0,02 | - |
| 24. | Ондатра | 0,88 | 0,73 | 0,98 | 0,84 | 0,97 |

*вид в Красной книге Иркутской области

- данные отсутствуют

Рис. 1

Межрегиональные миграционные пути диких копытных животных и места размещения зимних концентраций диких копытных животных на территории Иркутской области

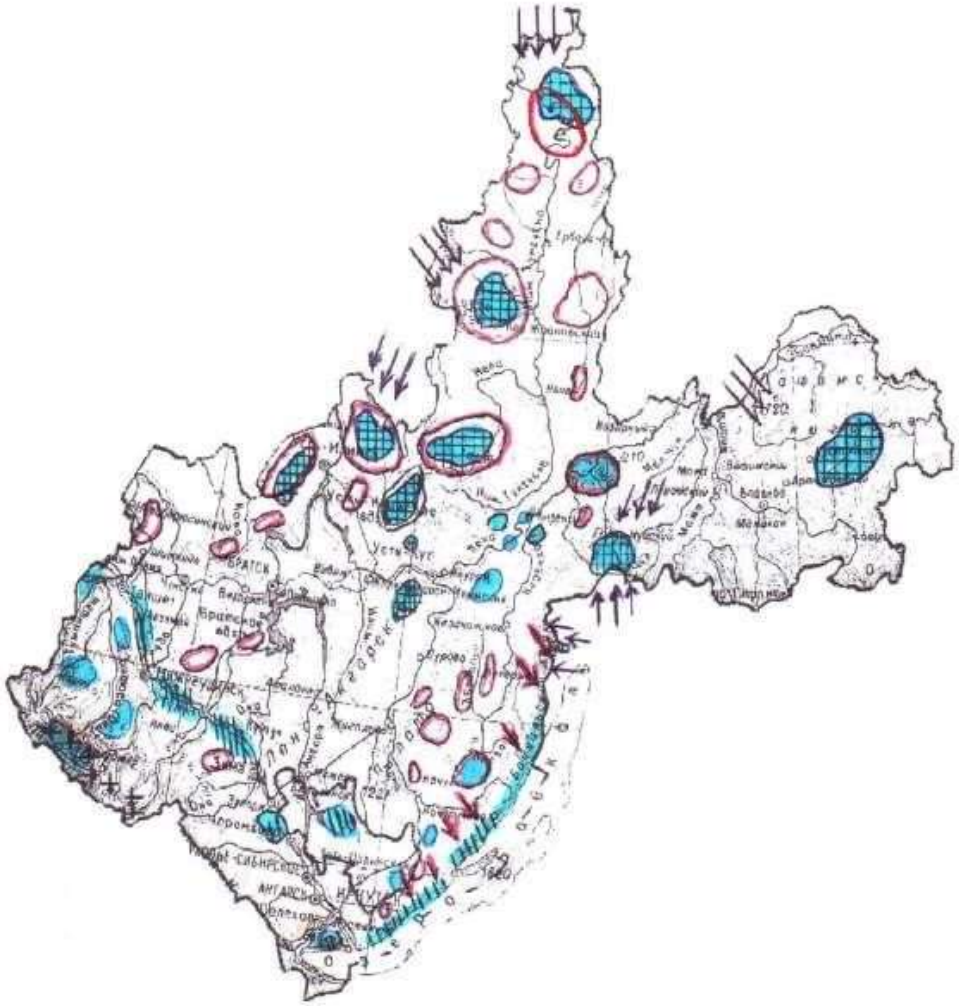

Условные обозначения:

- Пути миграции дикого северного оленя
- Пути миграции благородного оленя и косули
- Места зимних концентраций дикого северного оленя
- Места зимних концентраций лося
- Места зимних концентраций благородного оленя
- Места зимних концентраций косули
- Места зимних концентраций кабана
- Места обитания сибирского горного козла

Рис. 2

Пути миграций, массового гнездования, зимовок и остановок на отдых околоводных птиц Иркутской области

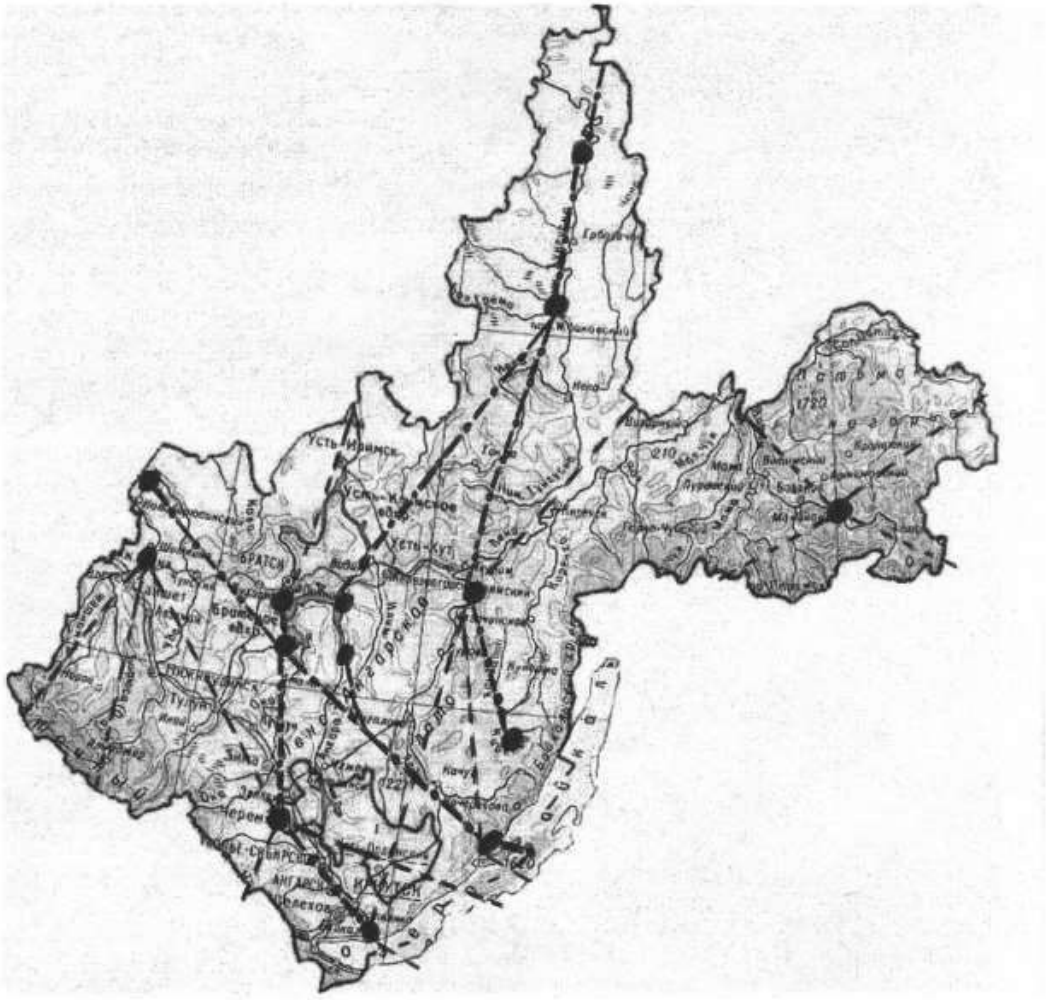

Условные обозначения

- основные миграционные пути;

I –Байкало-Ангаро-Енисейский;

II – Торейско-Киренгско-Тунгусский;

IV – Байкало-Ангаро-Тунгусский;

- второстепенные миграционные пути;
- участки массовых гнездовий, зимовок и остановок на отдых околоводных птиц (не менее 20 тыс. особей).

Рис. 3

Схема размещения основных мест обитания соколообразных птиц и мест прохождения их осенних миграций на территории Иркутской области.

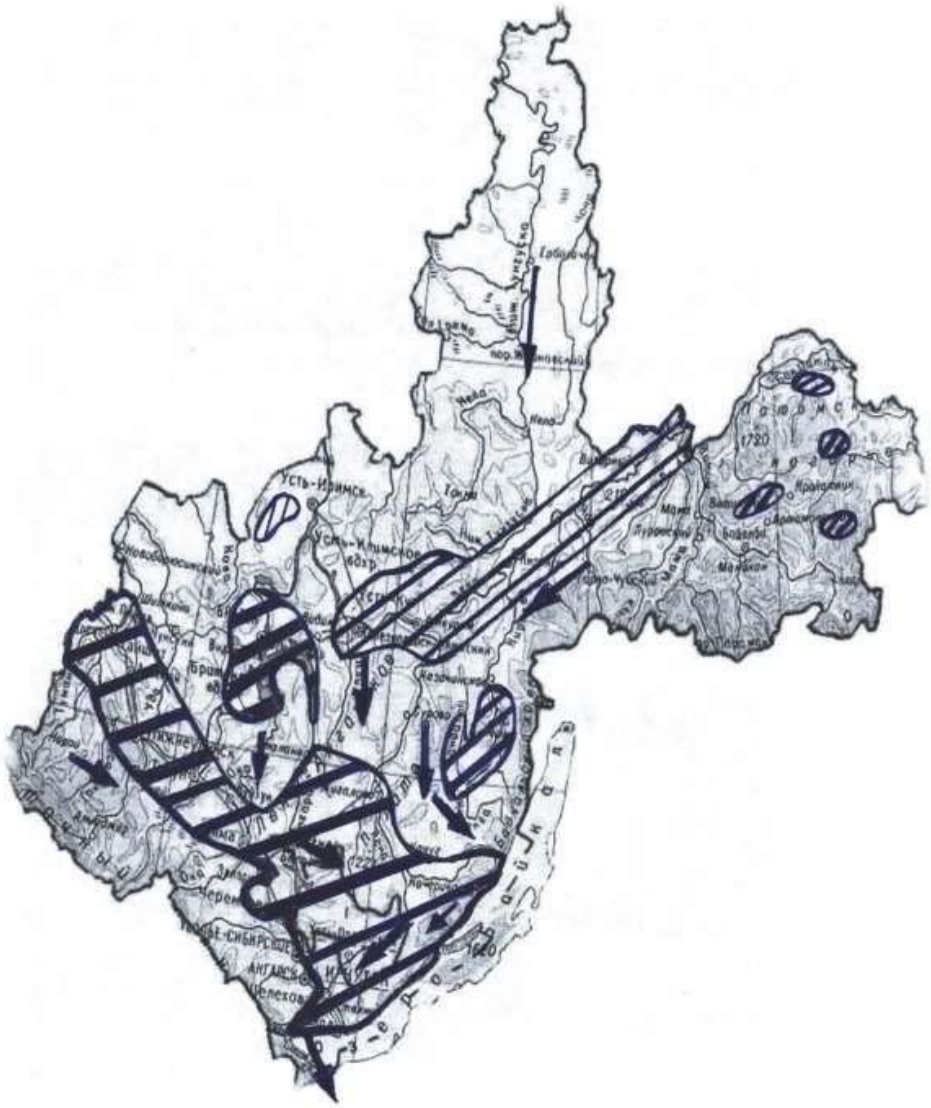


Условные обозначения:

-Территория размещения основных мест обитания хищных птиц

- Места прохождения осенних миграций хищных птиц

**Выписка из лесного реестра № 468 от 24.09.2020 г.**

**О лесных участках: вид целевого назначения лесов, категории защитных лесов**

ЛЕСНОЙ УЧАСТОК

Адрес (местоположение): Киренское лесничество, Киренское участковое лесничество, Нижнетунгусская дача, кварталы №№ 368, 369, 403, 404, 405, 435, 436, 437, 441, 530, 531, 532, 533, 534, 535, 536;
(Субъект РФ, муниципальное образование, лесничество или лесопарк, квартал и (или) выдел)

Целевое назначение: эксплуатационные леса: Киренское лесничество, Киренское участковое лесничество, Нижнетунгусская дача, кварталы №№ 368, 369, 403, 404, 405, 435, 436, 437, 441, 530, 531, 532, 533, 534, 535, 536.

Заместитель министра Р.А. Герасимов

# Выписка из лесного реестра № 458 от 21.09.2020 год

## Об особо защитных участках лесов и о зонах с особыми условиями использования территорий

ЛЕСНОЙ УЧАСТОК

Адрес (местоположение) Иркутская область, Киренское лесничество, Киренское участковое лесничество, Нижнетунгусская дача, кварталы №№ 368, 369, 403, 404, 405, 436, 437, 435, 441, 530, 531, 532, 533, 534, 535, 536.

(Субъект РФ, муниципальное образование, лесничество или лесопарк, квартал и (или) выдел)

Особо защитные участки: отсутствуют.

Заместитель министра
лесного комплекса
Иркутской области

(подпись)

Р.А. Герасимов

**МИНИСТЕРСТВО ЛЕСНОГО КОМПЛЕКСА ИРКУТСКОЙ ОБЛАСТИ**

664011, г. Иркутск, ул. Горького, дом 31
тел. 33-59-81, факс: 24-31-55
e-mail: baikal@lesirk.ru

26.10.2020 №08-01-14667/20

на № ИК20-Э63 от 22.10.2020

Директору
ООО «ИркутскГеоПроект»

Е.В. Таранову

ул. Байкальская, д. 317, 78
г. Иркутск, 664050

О направлении информации

Уважаемый Евгений Валерьевич!

В соответствии с Вашим запросом министерство лесного комплекса Иркутской области (далее – министерство) сообщает следующее.

Министерство не располагает сведениями о водно-болотных угодьях.

Информация о водно-болотных угодьях, имеющих международный статус, отражена в постановление Правительства Российской Федерации № 1050 от 13.09.1994 «О мерах по обеспечению выполнения обязательств Российской Стороны, вытекающих из Конвенции о водно-болотных угодьях, имеющих международное значение главным образом в качестве местообитаний водоплавающих птиц, от 02.02.1971».

В целях обеспечения выполнения обязательств Российской Стороны, вытекающих из Конвенции о водно-болотных угодьях, имеющих международное значение главным образом в качестве местообитаний водоплавающих птиц, от 2 февраля 1971 года, Правительство Российской Федерации Постановлением от 13 сентября 1994 года № 1050 поручило Министерству охраны окружающей среды и природных ресурсов Российской Федерации выполнение обязательств, связанных с реализацией Российской Стороной Конвенции о водно-болотных угодьях, имеющих международное значение главным образом в качестве местообитаний водоплавающих птиц, от 2 февраля 1971 года.

Информация о ключевых орнитологических территориях содержится в схеме размещения, использования и охраны охотничьих угодий на территории Иркутской области, утвержденной указом Губернатора Иркутской области № 22-уг от 04.02.2019.

Временно замещающий
должность заместителя министра С.В. Пересыпкин

*Исп. А.Н. Шевченко*
*Тел. 8(3952) 290-885*